


COMUNE DI POZZALLO

Provincia di Ragusa



COMUNE DI POZZALLO

Reg. N° 1318
 Si certifica che il presente atto è stato
 Pubblicato all'albo pretorio on-line del
 Comune dal 27-06-24 al 12-07-24
 opposizioni e reclami

IL RESPONSABILE IL SEGRETARIO



ORIGINALE

Registro Generale n. 807 del 27-06-2024

DETERMINAZIONE DEL SETTORE VII TECNICO

N. 181 DEL 20-06-2024

Ufficio: Infrastrutture

Oggetto: "Lavori di mitigazione del rischio idrogeologico da esondazione, regimentazione acque meteoriche confluenti alla fascia costiera est del comune di Pozzallo" PNRR Missione 2 Componente 4 Investimento 2.2 (Piccole e Medie Opere).

CIG:9082382AB8 - CUP: C14H20001110001

Approvazione in linea tecnica progetto esecutivo

L'anno duemilaventiquattro addì venti del mese di giugno, il Responsabile del Settore VII Tecnico Arch. Vincenzo Caia

PREMESSO CHE:

in data 23/02/2021, il Capo del Dipartimento per gli affari interni e territoriali del Ministero dell'Interno, di concerto con il Capo del Dipartimento della Ragioneria Generale dello Stato e del Ministero dell'Economia e delle Finanze, ha emanato un decreto in cui ha individuato i comuni beneficiari di contributi previsti dalla legge 30/12/2018, n.145, in applicazione del criterio di cui al comma 141 dell'art.1;

fra i comuni beneficiari questo Ente è stato inserito nella graduatoria di cui all'allegato 3 del suindicato Decreto Ministeriale beneficiando di un contributo di €. 900.000,00 per la esecuzione di "Lavori di mitigazione del rischio idrogeologico da esondazione, regimentazione delle acque meteoriche confluenti alla fascia costiera Est del Comune di Pozzallo";

RICHIAMATA la determina n. 92 del 17/02/2022 (RG 248 del 24/02/2022) con cui si procedeva ad incaricare e nominare per la redazione della progettazione definitiva ed

esecutiva, direzioni lavori e coordinamento della sicurezza in fase di esecuzione dei lavori di cui in oggetto il professionista ing. Orazio Maria Giovanni Pellegrino;

VISTI:

il progetto esecutivo dell'intervento in oggetto, trasmesso a questo Ente con prot. n. 21364 del 12/08/2022 e successiva integrazione di elaborati a corredo, prodotta in data 27/07/2023 prot. 19654;

gli elaborati tecnici, trasmessi a mezzo pec, con cui si è provveduto ad adeguare il progetto alla vigente normativa D.Lgs. 36/2023 nonché i relativi elaborati economico-contabili al vigente Prezziario Regione Sicilia (17 gennaio 2024);

CONSIDERATO che le risorse di cui all'art. 38 comma 1 lettera a) della L. 160/2019 sono confluite nell'ambito del Piano nazionale di ripresa e resilienza (PNRR) Misura 2 Componente 4 Investimento 2.2 (misura in uscita dal PNRR);

VISTA la determinazione n.161 del 11/06/2024 reg. gen. 726 del 17/06/2024 con cui viene approvato il verbale di verifica e validazione redatto ai sensi dell'art. 26 del D.Lgs. 50/16 in data 28/07/2023, con giudizio di validazione positivo da parte del RUP geom. Salvatore Donzello in contraddittorio con il progettista ing. Orazio Maria Pellegrino;

CONSIDERATO che il progetto di cui alla presente si compone dei seguenti elaborati:

E - PROGETTO ESECUTIVO							
N	Fase	Cap.	El.	Codice	TITOLO	REV	SCALA
	I				INQUADRAMENTO		
		0			GENERALE		
1			01	E-I-0-01-E	Elenco Elaborati	E	-
2			02	E-I-0-02-E	Relazione generale	E	-
3			03	E-I-0-03-A	Inquadramento territoriale	A	VARIE
4			04	E-I-0-04-A	Carta dei rischi idraulici	A	1:2000
5			05	E-I-0-05-A	Planimetria delle aree soggette a tutela	A	1:2000
6			06	E-I-0-06-A	Relazione paesaggistica	A	-
6bis			07	E-I-0-07-A	Verifica assoggettabilità a VIA	A	-
	R				RILIEVI ED INDAGINI		
		0			GENERALE		
7			01	E-R-0-01-B	Rilievo fotografico	B	1:1000
8			02	E-R-0-02-A	Planimetria interferenze	A	1:200
	F				STATO DI FATTO		
		0			GENERALE		
9			01	E-F-0-01-A	Corografia con individuazione del bacino	A	1:10000
10			02	E-F-0-02-A	Planimetria generale - Ante Operam	A	1:500
11			03	E-F-0-03-A	Profilo longitudinale - Ante Operam	A	1:500/1:50
12			04	E-F-0-04-A	Sezioni trasversali - Ante Operam - tav. 1 di 4	A	1:200
13			05	E-F-0-05-A	Sezioni trasversali - Ante Operam - tav. 2 di 4	A	1:200
14			06	E-F-0-06-A	Sezioni trasversali - Ante Operam - tav. 3 di 4	A	1:200

15		07	E-F-0-07-A	Sezioni trasversali - Ante Operam - tav. 4di4	A	1:200
	P			PROGETTO		
		0		GENERALE		
16		01	E-P-0-01-C	Relazione idrologica	C	-
17		02	E-P-0-02-E	Relazione idraulica	E	-
18		03	E-P-0-03-D	Relazione di calcolo argine in terra rinforzata	D	-
19		04	E-P-0-04-D	Relazione espropri	D	-
20		05	E-P-0-05-D	Piano particellare di esproprio	D	1:500
		1		IDRAULICA		
21		01	E-P-1-01-D	Planimetria progetto	D	1:500
22		02	E-P-1-02-B	Profilo longitudinale	B	1:500/1:50
23		03	E-P-1-03-C	Sezioni trasversali - tav. 1di3	C	1:200
24		04	E-P-1-04-C	Sezioni trasversali - tav. 2di3	C	1:200
25		05	E-P-1-05-C	Sezioni trasversali - tav. 3di3	C	1:200
26		06	E-P-1-06-C	Sezioni tipo	C	1:50
27		07	E-P-1-07-A	Particolari costruttivi - tav. 1di2	A	VARIE
28		08	E-P-1-08-A	Particolari costruttivi - tav. 2di2	A	VARIE
29		09	E-P-1-09-C	Stradella pedonale: planimetria, profilo e sezione tipo	C	VARIE
30		10	E-P-1-10-C	Planimetria di tracciamento	C	1:500
30bis		11	E-P-1-11-A	Fasce demaniali	A	1:500
		2		CANTIERIZZAZIONE		
31		01	E-P-2-01-B	Relazione di cantierizzazione	B	-
32		02	E-P-2-02-A	Planimetria cave e discariche	A	1:100.000
		3		SICUREZZA		
33		01	E-P-3-01-C	Piano di Sicurezza e Coordinamento	C	-
34		02	E-P-3-02-A	Fascicolo dell'opera	A	-
35		03	E-P-3-03-A	Analisi dei rischi	A	-
36		04	E-P-3-04-A	Cronoprogramma	A	-
37		05	E-P-3-05-C	Layout di cantiere	C	1:500
38		06	E-P-3-06-A	Costi della sicurezza	A	-
		4		ELABORATI TECNICO - ECONOMICI		
39		01	E-P-4-01-E	Quadro economico	E	-
40		02	E-P-4-02-D	Computo metrico estimativo	D	-
41		03	E-P-4-03-D	Elenco prezzi unitari	D	-
42		04	E-P-4-04-D	Analisi nuovi prezzi	D	-
43		05	E-P-4-05-D	Quadro incidenza manodopera	D	-
44		06	E-P-4-06-A	Piano di manutenzione	A	-
45		07	E-P-4-07-D	Capitolato Speciale d'Appalto - Norme generali	D	-
46		08	E-P-4-08-D	Capitolato Speciale d'Appalto - Norme tecniche	D	-
47		09	E-P-4-09-D	Schema di contratto	D	-
	M			PIANO DI MONITORAGGIO AMBIENTALE		

		0		GENERALE		
48			01	E-M-0-01-A	Relazione generale	A -
49			02	E-M-0-02-A	Localizzazione punti di monitoraggio	A 1:1000
50			03	E-M-0-03-A	Cronoprogramma attività	A -
51			04	E-M-0-04-A	Capitolato Speciale d'Appalto - Norme tecniche	A -

VISTO il quadro economico di progetto redatto in conformità all'allegato I.7 art.5 del vigente D.Lgs. 36/2023, come di seguito di riporta:

QUADRO ECONOMICO

1) Lavori a misura		
1.a)	Importo lavori soggetti a ribasso d'asta	€ 625.240,00
1.a.1)	di cui costi della manodopera	€ 118.610,55
1.b)	Costi della sicurezza non soggetti a ribasso	€ 33.573,24
1.c)	Costi per l'attuazione di misure volte alla prevenzione e repressione della criminalità, non soggetti a ribasso	€ -
1.d)	Costi per mitigazione e compensazione impatti ambientali e sociali (2% di 1.e)	€ -
1.e)	Importo totale dei lavori da progetto	€ 658.813,24
2) Somme a disposizione dell'Amministrazione		
2.1)	Lavori in amministrazione diretta, esclusi dall'appalto (<5% di 1.e)	€ -
2.2)	Rilievi, accertamenti ed indagini da eseguirsi a cura della S.A.: prove sismiche e penetrometriche (compresi IVA e oneri)	€ 1.901,22
2.3)	Rilievi, accertamenti ed indagini da eseguirsi a cura del progettista (compresi IVA)	
2.4)	Allacciamenti ai pubblici servizi e superamento interferenze (compresi IVA)	
2.5)	Imprevisti e arrotondamenti, compreso IVA (<5% di 1.e)	€ 3.576,97
2.6)	Accantonamenti per revisione prezzi, ex artt. 60 e 120, c. 1, lett. a del DL 36/23	€ -
2.7)	Acquisizione aree o immobili, indennizi	€ 27.457,91
2.8)	Spese tecniche	
2.8.1)	Spese tecniche relative a studio geologico	€ 6.072,00
2.8.2)	Spese tecniche relative a progettazione esecutiva, coordinamento sicurezza in fase di progettazione, direzione lavori, misura, contabilità, coordinamento della sicurezza in fase di esecuzione, certificato di regolare esecuzione, piano di monitoraggio ambientale	€ 24.735,16
2.8.3)	Supporto al RUP	€ 7.200,00
2.8.4)	Incentivi di cui all'art. 45, comma 3, del Codice (80% del 2% di 1.e)	€ 10.541,01
2.9)	Spese per attività tecnico-amministrative e strumentali connesse alla progettazione, nonché per la verifica della progettazione ex art. 42 del D. Lgs 36/2023	€ -
2.10)	Spese di cui all'art. 45, commi 6 e 7, del Codice (20% del 2% di 1.e)	€ 2.635,25
2.11)	Spese per commissioni aggiudicatrici (compresi IVA ed oneri)	€ 1.000,00
2.12)	Spese per pubblicità (compresa IVA)	€ 500,00
2.13)	Spese per prove di laboratorio, accertamenti e verifiche tecniche, ex art. 116 c. 11 del DL 36/23, nonché per eventuale monitoraggio successivo alla realizzazione dell'opera (compreso IVA)	€ -
2.14)	Spese per collaudo tecnico-amministrativo, statico ed altri eventuali collaudi specialistici	€ -
2.15)	Spese per la verifica preventiva dell'interesse archeologico, ex art. 41, c. 4 del DL 36/23	€ -
2.16)	Spese per i rimedi alternativi alla tutela giurisdizionale	€ -
2.17)	Spese per opere artistiche	€ -
2.18)	IVA ed altre imposte	
2.18.1)	Contributi previdenziali su onorari professionali (4% di 2.8.1, 2.8.2, 2.8.3, 2.8.4, 2.9, 2.14, 2.15)	€ 1.520,29
2.18.2)	IVA su onorari professionali (22%)	€ 8.696,04
2.18.3)	IVA sui lavori a base d'asta (22%)	€ 144.938,91
2.18.4)	Contributo ANAC	€ 410,00
2.19)	Determinazione Settore Manutenzione n.181 del 20-06-2024 COMUNE DI POZZALLO	Sommano € 241.186,76
3)	Totale quadro economico (1.e + 2.19)	€ zero non nn

RITENUTO

di dover provvedere in merito;

VISTA la determina del dirigente del Settore V Tecnico n. 412 del 08/09/2020 di nomina del RUP;

VISTI:

- il D.lgs. n.50/2016 e ss.mm.ii.;
- il D.Lgs. 36 del 31 marzo 2023;
- il D.P.R. 207/2010, nelle parti rimaste in vigore in via transitoria ai sensi degli artt.216 e 217 del D.lgs.50/2016;
- la L.R. 12/2011;
- la L.R. 48/91;
- lo Statuto Comunale

DETERMINA

Per le motivazioni esposte in premessa che qui si intendono integralmente riportate:

1. di approvare in linea tecnica il progetto esecutivo avente oggetto "**Lavori di mitigazione del rischio idrogeologico da esondazione, regimentazione acque meteoriche confluenti alla fascia costiera est del Comune di Pozzallo**", composto dai seguenti elaborati:

E - PROGETTO ESECUTIVO							
N	Fase	Cap.	El.	Codice	TITOLO	REV	SCALA
	I				INQUADRAMENTO		
		0			GENERALE		
1			01	E-I-0-01-E	Elenco Elaborati	E	-
2			02	E-I-0-02-E	Relazione generale	E	-
3			03	E-I-0-03-A	Inquadramento territoriale	A	VARIE
4			04	E-I-0-04-A	Carta dei rischi idraulici	A	1:2000
5			05	E-I-0-05-A	Planimetria delle aree soggette a tutela	A	1:2000
6			06	E-I-0-06-A	Relazione paesaggistica	A	-
6bis			07	E-I-0-07-A	Verifica assoggettabilità a VIA	A	-
	R				RILIEVI ED INDAGINI		
		0			GENERALE		
7			01	E-R-0-01-B	Rilievo fotografico	B	1:1000
8			02	E-R-0-02-A	Planimetria interferenze	A	1:200
	F				STATO DI FATTO		
		0			GENERALE		
9			01	E-F-0-01-A	Corografia con individuazione del bacino	A	1:10000
10			02	E-F-0-02-A	Planimetria generale - Ante Operam	A	1:500
11			03	E-F-0-03-A	Profilo longitudinale - Ante Operam	A	1:500/1:50
12			04	E-F-0-04-A	Sezioni trasversali - Ante Operam - tav. 1di4	A	1:200
13			05	E-F-0-05-A	Sezioni trasversali - Ante Operam - tav. 2di4	A	1:200
14			06	E-F-0-06-A	Sezioni trasversali - Ante Operam - tav. 3di4	A	1:200
15			07	E-F-0-07-A	Sezioni trasversali - Ante Operam - tav. 4di4	A	1:200

	P				PROGETTO		
		0			GENERALE		
16			01	E-P-0-01-C	Relazione idrologica	C	-
17			02	E-P-0-02-E	Relazione idraulica	E	-
18			03	E-P-0-03-D	Relazione di calcolo argine in terra rinforzata	D	-
19			04	E-P-0-04-D	Relazione espropri	D	-
20			05	E-P-0-05-D	Piano particellare di esproprio	D	1:500
		1			IDRAULICA		
21			01	E-P-1-01-D	Planimetria progetto	D	1:500
22			02	E-P-1-02-B	Profilo longitudinale	B	1:500/1:50
23			03	E-P-1-03-C	Sezioni trasversali - tav. 1di3	C	1:200
24			04	E-P-1-04-C	Sezioni trasversali - tav. 2di3	C	1:200
25			05	E-P-1-05-C	Sezioni trasversali - tav. 3di3	C	1:200
26			06	E-P-1-06-C	Sezioni tipo	C	1:50
27			07	E-P-1-07-A	Particolari costruttivi - tav. 1di2	A	VARIE
28			08	E-P-1-08-A	Particolari costruttivi - tav. 2di2	A	VARIE
29			09	E-P-1-09-C	Stradella pedonale: planimetria, profilo e sezione tipo	C	VARIE
30			10	E-P-1-10-C	Planimetria di tracciamento	C	1:500
30bis			11	E-P-1-11-A	Fasce demaniali	A	1:500
		2			CANTIERIZZAZIONE		
31			01	E-P-2-01-B	Relazione di cantierizzazione	B	-
32			02	E-P-2-02-A	Planimetria cave e discariche	A	1:100.000
		3			SICUREZZA		
33			01	E-P-3-01-C	Piano di Sicurezza e Coordinamento	C	-
34			02	E-P-3-02-A	Fascicolo dell'opera	A	-
35			03	E-P-3-03-A	Analisi dei rischi	A	-
36			04	E-P-3-04-A	Cronoprogramma	A	-
37			05	E-P-3-05-C	Layout di cantiere	C	1:500
38			06	E-P-3-06-A	Costi della sicurezza	A	-
		4			ELABORATI TECNICO - ECONOMICI		
39			01	E-P-4-01-E	Quadro economico	E	-
40			02	E-P-4-02-D	Computo metrico estimativo	D	-
41			03	E-P-4-03-D	Elenco prezzi unitari	D	-
42			04	E-P-4-04-D	Analisi nuovi prezzi	D	-
43			05	E-P-4-05-D	Quadro incidenza manodopera	D	-
44			06	E-P-4-06-A	Piano di manutenzione	A	-
45			07	E-P-4-07-D	Capitolato Speciale d'Appalto - Norme generali	D	-
46			08	E-P-4-08-D	Capitolato Speciale d'Appalto - Norme tecniche	D	-
47			09	E-P-4-09-D	Schema di contratto	D	-
	M				PIANO DI MONITORAGGIO AMBIENTALE		
		0			GENERALE		
48			01	E-M-0-01-A	Relazione generale	A	-

49		02	E-M-0-02-A	Localizzazione punti di monitoraggio	A	1:1000
50		03	E-M-0-03-A	Cronoprogramma attività	A	-
51		04	E-M-0-04-A	Capitolato Speciale d'Appalto - Norme tecniche	A	-

2. di dare atto che il quadro economico di progetto risulta essere il seguente:

QUADRO ECONOMICO


1) Lavori a misura		
1.a)	Importo lavori soggetti a ribasso d'asta	€ 625.240,00
1.a.1)	di cui costi della manodopera	€ 118.610,53
1.b)	Costi della sicurezza non soggetti a ribasso	€ 33.573,24
1.c)	Costi per l'attuazione di misure volte alla prevenzione e repressione della criminalità, non soggetti a ribasso	€ -
1.d)	Costi per mitigazione e compensazione impatti ambientali e sociali (2% di 1.e)	€ -
1.e)	Importo totale dei lavori da progetto	€ 658.813,24
2) Somme a disposizione dell'Amministrazione		
2.1)	Lavori in amministrazione diretta, esclusi dall'appalto (<5% di 1.e)	€ -
2.2)	Rilievi, accertamenti ed indagini da eseguirsi a cura della S.A.: prove sismiche e penetrometriche (compresi IVA e oneri)	€ 1.901,22
2.3)	Rilievi, accertamenti ed indagini da eseguirsi a cura del progettista (compresi IVA)	
2.4)	Allacciamenti ai pubblici servizi e superamento interferenze (compresi IVA)	
2.5)	Imprevisti e arrotondamenti, compreso IVA (<5% di 1.e)	€ 3.578,97
2.6)	Accantonamenti per revisione prezzi, ex artt. 60 e 120, c. 1, lett. a del DL 36/23	€ -
2.7)	Acquisizione aree o immobili, indennizzi	€ 27.457,91
2.8)	Spese tecniche	
2.8.1)	Spese tecniche relative a studio geologico	€ 6.072,00
2.8.2)	Spese tecniche relative a progettazione esecutiva, coordinamento sicurezza in fase di progettazione, direzione lavori, misura, contabilità, coordinamento della sicurezza in fase di esecuzione, certificato di regolare esecuzione, piano di monitoraggio ambientale	€ 24.735,16
2.8.3)	Supporto al RUP	€ 7.200,00
2.8.4)	Incentivi di cui all'art. 45, comma 3, del Codice (80% del 2% di 1.e)	€ 10.541,01
2.9)	Spese per attività tecnico-amministrative e strumentali connesse alla progettazione, nonché per la verifica della progettazione ex art. 42 del D. Lgs 36/2023	€ -
2.10)	Spese di cui all'art. 45, commi 6 e 7, del Codice (20% del 2% di 1.e)	€ 2.635,25
2.11)	Spese per commissioni aggiudicatrici (compresi IVA ed oneri)	€ 1.000,00
2.12)	Spese per pubblicità (compresa IVA)	€ 500,00
2.13)	Spese per prove di laboratorio, accertamenti e verifiche tecniche, ex art. 116 c. 11 del DL 36/23, nonché per eventuale monitoraggio successivo alla realizzazione dell'opera (compreso IVA)	€ -
2.14)	Spese per collaudo tecnico-amministrativo, statico ed altri eventuali collaudi specialistici	€ -
2.15)	Spese per la verifica preventiva dell'interesse archeologico, ex art. 41, c. 4 del DL 36/23	€ -
2.16)	Spese per i rimedi alternativi alla tutela giurisdizionale	€ -
2.17)	Spese per opere artistiche	€ -
2.18)	IVA ed altre imposte	
2.18.1)	Contributi previdenziali su onorari professionali (4% di 2.8.1, 2.8.2, 2.8.3, 2.8.4, 2.9, 2.14, 2.15)	€ 1.520,29
2.18.2)	IVA su onorari professionali (22%)	€ 8.696,04
2.18.3)	IVA sui lavori a base d'asta (22%)	€ 144.938,91
2.18.4)	Contributo ANAC	€ 410,00
2.19)	Sommano	€ 241.186,76
3) Totale quadro economico (1.e + 2.19)		
		€ 900.000,00

Determinazione Settore Manutenzione n.181 del 20-06-2024 COMUNE DI POZZALLO

3. di dare atto che la presente determinazione, ai fini della pubblicità e della trasparenza dell'azione amministrativa, verrà pubblicata all'albo on-line dell'Ente per quindici giorni consecutivi ed altresì nella sezione Amministrazione Trasparente in ottemperanza a quanto stabilito dal D.lgs.33/2013;

Il sottoscritto dichiara di non trovarsi in una situazione di conflitto d'interesse, anche potenziale, come disposto dall'art. 6, comma 2, e art. 7 del Codice del Comportamento e di essere a conoscenza delle sanzioni penali in cui incorre nel caso di dichiarazione mendace o contenente dati non più rispondenti a verità, come previsto dall'art. 76 del D.P.R. 28.12.2000, n. 445.

Il RUP
geom. Salvatore Donzello



Il Responsabile del Settore VII Arch. Vincenzo Caia;

VISTA la superiore proposta formulata dal Responsabile del Servizio geom. Salvatore Donzello;

PRESO ATTO e fatta propria la superiore proposta formulata dal predetto Responsabile del Servizio per l'adozione della presente determina;

VISTO il provvedimento del Sindaco n. 10 del 27/05/2024 con il quale allo scrivente è stato conferito l'incarico di E.Q. del Settore VII - Tecnico;

ADOPTA


la superiore proposta di determinazione che si intende trascritta ed integralmente riportata, avente per oggetto: **Lavori di mitigazione del rischio idrogeologico da esondazione, regimentazione acque meteoriche confluenti alla fascia costiera est del Comune di Pozzallo" PNRR Missione 2 Componente 4 Investimento 2.2 (Piccole e Medie Opere)**

DETERMINA

fare propria ed approvare la superiore proposta di determinazione del Responsabile del Servizio/RUP che si intende qui integralmente ripetuta e trascritta;

Il sottoscritto dichiara di non trovarsi in una situazione di conflitto di interesse, anche potenziale, come disposto dall'art. 6, comma 2, e art. 7 del Codice di Comportamento e di essere a conoscenza delle sanzioni penali in cui incorre nel caso di dichiarazione mendace o contenente dati non più rispondenti a verità, come previsto dall'art. 76 del D.P.R. 28.12.2000 n. 445.

Il Responsabile del Settore
Arch. Caia Vincenzo



Letto e sottoscritto a norma di legge.

IL RESPONSABILE DEL SETTORE VII
E.Q. Arch. Vincenzo Caia

Si appone il visto di regolarità contabile attestante la copertura finanziaria della presente determinazione, che pertanto, in data odierna diviene esecutiva.

Il sottoscritto dichiara di non trovarsi in una situazione di conflitto di interesse, anche potenziale, come disposto dall'art. 6, comma 2, e dall'art. 7 del Codice di comportamento e di essere a conoscenza delle sanzioni penali in cui incorre nel caso di dichiarazione mendace o contenente dati non più rispondenti a verità, come previsto dall'art. 76 del D.P.R. 28/12/2000, n. 445.

Li 27/06/2024

IL RESPONSABILE DEL SETTORE FINANZIARIO
dott. Carpanzano Angelo

ATTESTATO DI PUBBLICAZIONE

Della suesata determinazione viene iniziata oggi la pubblicazione all'Albo Pretorio per 15 giorni consecutivi dal 27-06 al 12-07-2024

Li

IL SEGRETARIO COMUNALE