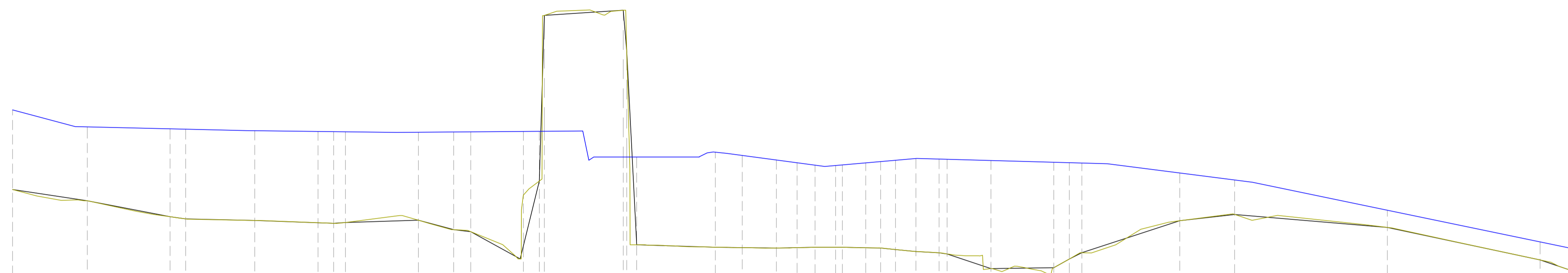



LEGENDA
 — Livello idrico
 — Terreno




QT.RIF. -10,00

SEZIONE	1	2	3	4	5	6	7	8	9	10	11	12	13	14	15	16	17	18	19	20	21	22	23	24	25	26	27	28	29	30	31	32	33	34	35	36	37	38	39	
DISTANZE PARZIALI		12,231	13,548		11,291	10,357		11,942	5,769	8,083		12,899		12,562		5,579														7,158	10,288			16,030	8,970		25,000		25,000	5,423
DISTANZE PROGRESSIVE	0,000	12,231	25,779	28,352	39,643	50,000	52,566	54,481	66,423	72,192	75,000	83,598	86,217	87,044	99,943	100,528	102,145	115,007	119,421	125,000	128,404	131,346	134,698	135,799	139,630	142,061	144,499	147,851	151,633	152,954	160,112	170,400	172,939	175,000	191,030	200,000	225,000	250,000	255,423	
QUOTE TERRENO	1,334	1,150	0,890	0,854	0,830	0,792	0,782	0,796	0,833	0,678	0,644	1,246	1,473	4,181	4,266	3,398	0,430	0,391	0,385	0,379	0,385	0,390	0,390	0,390	0,382	0,379	0,354	0,322	0,300	0,282	0,041	0,056	0,198	0,301	0,825	0,927	0,716	0,184	-0,001	
QUOTE LIVELLO IDRICO	-2,637	-2,358	-2,327	-2,322	-2,297	-2,284	-2,281	-2,278	-2,271	-2,275	-2,278	-2,285	-2,287	-2,287	-1,865	-1,865	-1,865	-1,946	-1,891	-1,817	-1,772	-1,732	-1,727	-1,736	-1,770	-1,792	-1,813	-1,843	-1,833	-1,830	-1,809	-1,780	-1,773	-1,767	-1,605	-1,492	-0,996	-0,477	-0,365	



REGIONE SICILIA





COMUNE DI POZZALLO
LIBERO CONSORZIO COMUNALE DI RAGUSA

Intervento
LAVORI DI MITIGAZIONE DEL RISCHIO IDROGEOLOGICO DA ESONDAZIONE, REGIMENTAZIONE ACQUE METEORICHE CONFLUENTI ALLA FASCIA COSTIERA EST DEL COMUNE DI POZZALLO
 CIG: 9082382AB8 - CUP: C14H20001110001

E - PROGETTO ESECUTIVO

Comparto	Fase	Cap.	EL	Oggetto	Scala
LP203	F	0	03	PROFILO LONGITUDINALE - ANTE OPERAM	1:500/ 1:50

<p>Progettista Ing. Orazio Pellegrino</p> 	<p>Gruppo di Lavoro Ing. Orazio Pellegrino Ing. Rosario Corvaia Geol. Ugo Petrina Ing. Nicoletta Campoformio Ing. Andrea Cascio Rizzo Ing. Rosanna Timpanaro</p>
--	---

Impresa ausiliaria


<p>Fase</p> <input type="checkbox"/> I INQUADRAMENTO <input checked="" type="checkbox"/> R RILIEVI ED INDAGINI <input checked="" type="checkbox"/> F STATO DI FATTO <input type="checkbox"/> P PROGETTO	<p>Capitolo</p> <input checked="" type="checkbox"/> 0 GENERALE <input type="checkbox"/> 1 IDRAULICA <input type="checkbox"/> 2 CANTIERIZZAZIONE <input type="checkbox"/> 3 SICUREZZA <input type="checkbox"/> 4 TECNICO-ECONOMICI
---	--

D						
C						
B						
A	09/08/2022	E-F-0-03-A_p5-r2+ Profilo longitudinale - Ante Operam	Prima emissione	ACR	NC	OP
Rev.	Data	Nome file	Descrizione	Redato	Approvato	Verificato

Visti