SCAVI E BONIFICHE:	
STERRO	7.503 mq
RILEVATI	
RILEVATO	0.493 mq
RIPRISTINI	
TERRENO VEGETALE	6.681 mq

SEZIONE N. : 0
QT. PROGETTO : 1.218
DIST.PROG. : 0.000
DIST.SUCC. : 27.977

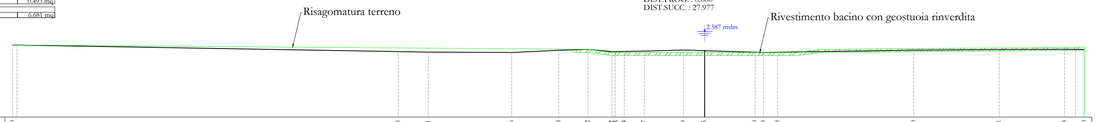

QT.RIF. -3.000

QUOTE TERRENO	1.710	1.275	1.241	1.216	1.358	1.422	1.235	1.224	1.307	1.379	1.335	1.230	1.218	1.226	1.370	1.411	1.428	1.420
DIST.PARZIALI TERRENO	25.184	1.937	5.448	3.077	1.914	1.546	1.303	2.565	1.377	3.299	0.923	8.882	5.592	4.267	
QUOTE PROGETTO	1.705	1.422	1.218	1.218	1.422	1.510
DIST.PARZIALI PROGETTO	43.923	1.546	12.118	1.546	17.181	

SCAVI E BONIFICHE:	
STERRO	12.777 mq
RILEVATI	
RILEVATO	0.569 mq
RIPRISTINI	
TERRENO VEGETALE	7.659 mq

SEZIONE N. : 1
QT. PROGETTO : 0.858
DIST.PROG. : 29.777
DIST.SUCC. : 11.510

QT.RIF. -3.000

QUOTE TERRENO	1.229	1.226	1.210	1.085	1.075	1.076	1.064	1.024	1.058	1.059	1.057	1.037	1.380	1.340	1.383	1.333	1.547	1.371	1.338	1.336	1.336
DIST.PARZIALI TERRENO	3.479	7.684	5.944	0.929	1.100	2.476	5.045	1.815	4.012	5.215	
QUOTE PROGETTO	1.152	1.152	1.153	1.156	1.166	1.166	1.422	1.422	0.860	0.860	1.438	1.292	1.320	1.320	1.320	1.320	1.320	1.320	1.320	1.320
DIST.PARZIALI PROGETTO	0.500	3.197	3.000	0.830	66.567	1.000	2.604	13.923	4.385	13.638	0.830	3.000	0.500	0.500	0.500	0.500	0.500

SCAVI E BONIFICHE:	
STERRO	18.964 mq
RILEVATI	
RILEVATO	1.592 mq
RIPRISTINI	
TERRENO VEGETALE	6.750 mq

SEZIONE N. : 2
QT. PROGETTO : 0.788
DIST.PROG. : 39.487
DIST.PREC. : 11.510
DIST.SUCC. : 13.102



QT.RIF. -3.000

QUOTE TERRENO	1.230	1.209	1.139	1.163	1.107	1.156	1.159	0.829	0.830	0.830	1.320	1.357	1.438	1.458	1.440	1.320	1.228
DIST.PARZIALI TERRENO	2.216	2.338	3.828	3.804	4.967	1.132	1.017	0.912	0.945	8.109	4.178	4.983	0.835	
QUOTE PROGETTO	1.727	1.727	1.727	1.447	1.196	1.196	0.788	0.788	1.438	1.300	1.580	1.580	1.762	1.762
DIST.PARZIALI PROGETTO	0.500	3.287	3.000	0.830	50.141	1.000	1.220	26.634	1.950	0.830	3.000	0.830	0.500

SCAVI E BONIFICHE:	
STERRO	30.073 mq
RILEVATI	
RILEVATO	2.743 mq
RIPRISTINI	
TERRENO VEGETALE	6.383 mq

SEZIONE N. : 3
QT. PROGETTO : 0.707
DIST.PROG. : 52.589
DIST.PREC. : 13.102
DIST.SUCC. : 19.124

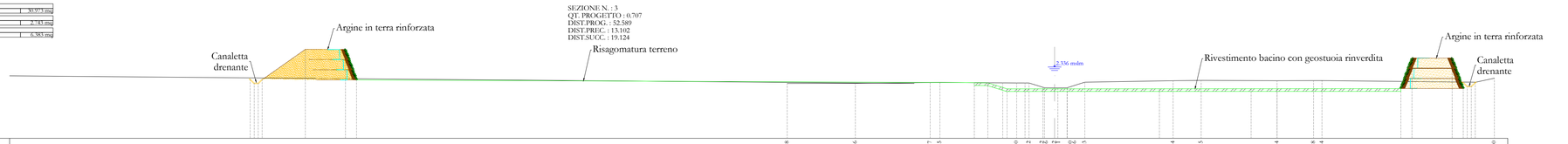

QT.RIF. -3.000

QUOTE TERRENO	1.108	1.116	1.177	1.165	1.140	1.142	0.882	0.881	0.787	0.786	1.203	1.314	1.335	1.314	1.318	1.324	1.300
DIST.PARZIALI TERRENO	5.099	5.595	5.740	0.725	0.933	1.040	1.315	6.604	2.099	5.673	2.728	
QUOTE PROGETTO	1.445	1.445	1.656	1.656	1.376	1.165	1.157	0.707	0.707	1.005	1.005	0.725	0.725	0.725
DIST.PARZIALI PROGETTO	0.500	3.213	3.000	0.830	46.205	1.000	1.440	29.454	0.830	3.000	0.830	0.500

SCAVI E BONIFICHE:	
STERRO	47.829 mq
RILEVATI	
RILEVATO	0.054 mq
RIPRISTINI	
TERRENO VEGETALE	7.354 mq

SEZIONE N. : 4
QT. PROGETTO : 0.589
DIST.PROG. : 71.713
DIST.PREC. : 19.124
DIST.SUCC. : 6.264

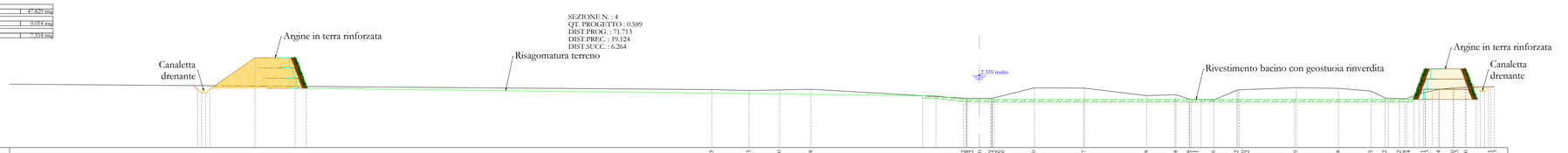

QT.RIF. -3.000

QUOTE TERRENO	1.325	1.253	1.300	1.348	0.932	0.931	0.649	0.622	0.622	0.621	0.786	1.450	1.437	0.878	0.938	0.937	0.931	0.556	1.282	1.302	1.469	1.418	1.215	0.602	0.602	0.604	1.131	1.131	1.334	1.438	1.438	1.500	1.585	1.585
DIST.PARZIALI TERRENO	2.783	2.288	2.339	11.424	0.932	3.009	3.762	4.636	2.201	0.988	1.674	1.716	4.265	3.165	2.437	1.048	1.078	1.245	0.999	1.078	0.928	1.786	
QUOTE PROGETTO	1.762	1.762	1.762	1.762	1.762	1.762	0.869	0.869	0.589	1.580	1.870	1.870	1.870	1.870
DIST.PARZIALI PROGETTO	0.500	3.390	3.000	0.830	78.510	1.000	2.308	33.444	0.830	3.000	0.830	0.500

REGIONE SICILIA

Committente

COMUNE DI POZZALLO
LIBERO CONSORZIO COMUNALE DI RAGUSA

Intervento

LAVORI DI MITIGAZIONE DEL RISCHIO IDROGEOLOGICO DA ESONDAZIONE, REGIMENTAZIONE ACQUE METEORICHE CONFLUENTI ALLA FASCIA COSTIERA EST DEL COMUNE DI POZZALLO
CIG: 9082382AB8 - CUP: C14H20001110001

E - PROGETTO ESECUTIVO

Commessa	Fase	Cap.	El.	Oggetto	Scala
LP2203	P	1	03	SEZIONI TRASVERSALI - TAV. 1di3	1:200

Progettista
Ing. Orazio Pellegrino

Gruppo di Lavoro
Ing. Orazio Pellegrino
Ing. Rosario Corvaia
Geol. Ugo Petrina
Ing. Nicoletta Campofiorito
Ing. Andrea Cascio Rizzo
Ing. Rosanna Timpanaro

Impresa ausiliaria
CMP PROGETTI INGEGNERIA ARCHITETTURA SICUREZZA AMBIENTE

Fase
- [ ] I INQUADRAMENTO
- [ ] R RILIEVI ED INDAGINI
- [ ] F STATO DI FATTO
- [x] P PROGETTO

Capitolo
- [ ] 0 GENERALE
- [x] 1 IDRAULICA
- [ ] 2 CANTIERIZZAZIONE
- [ ] 3 SICUREZZA
- [ ] 4 TECNICO-ECONOMICI

Rev.	Data	Nome file	Descrizione	Redatto	Approvato	Verificato
D						
C	22/09/2022	E-P-1-03-C_p0-r1-v Sezioni trasversali - tav.1di3	Emissione a seguito di incontro del 19/09/22 con la S.A.	NC	OP	OP
B	09/09/2022		Emissione a seguito di incontro del 23/08/22 con la S.A.	OP	NC	OP
A	09/08/2022		Prima emissione	OP	NC	OP

Visti