








LEGENDA

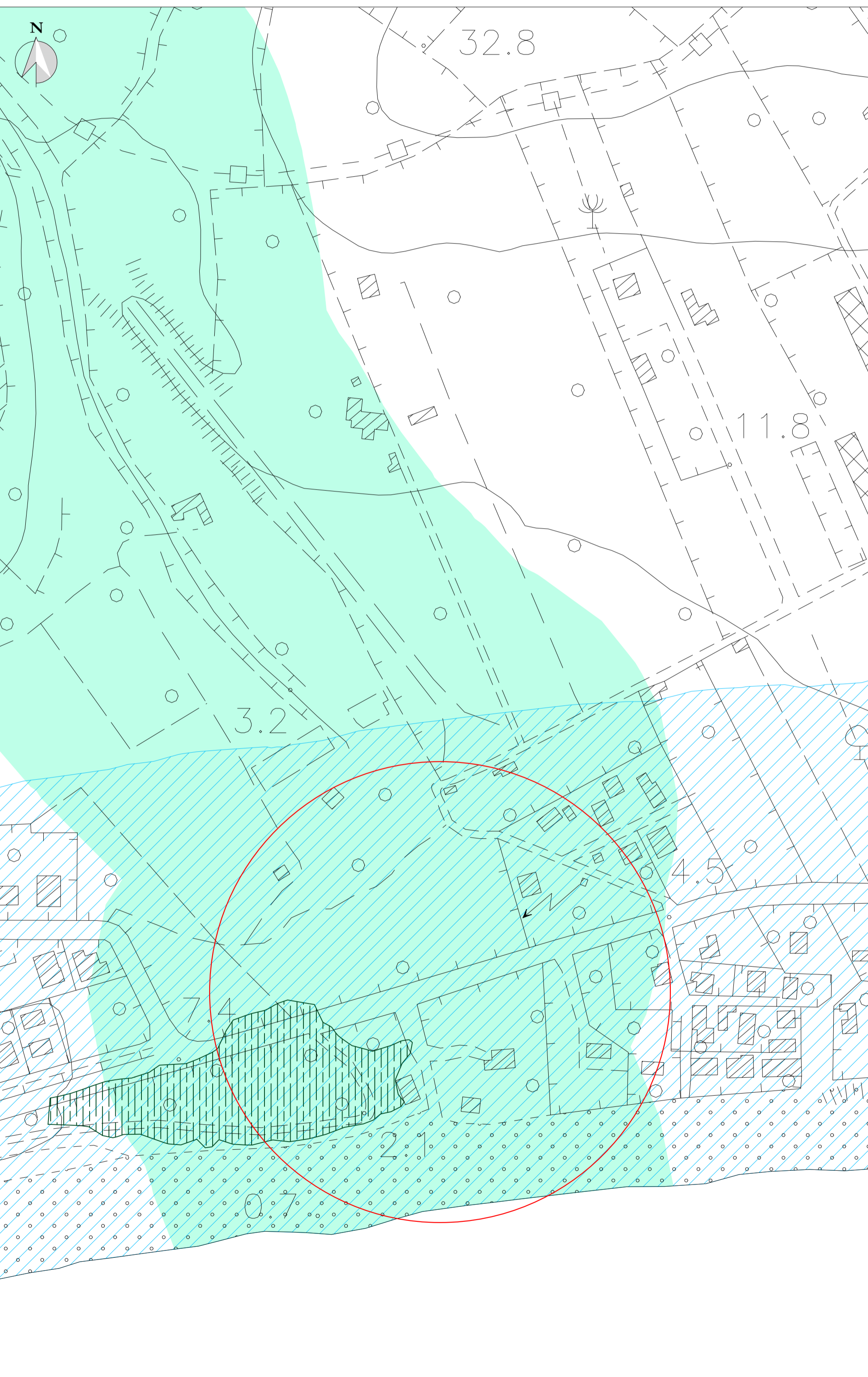
-  AREE COSTA 300 m. - art. 142, lett. a, D.lgs. 42/04
-  AREE FIUMI 150 m. - art. 142, lett. c, D.lgs. 42/04
-  AREE BOSCADE - art. 142, lett. g, D.lgs. 42/04

LEGENDA

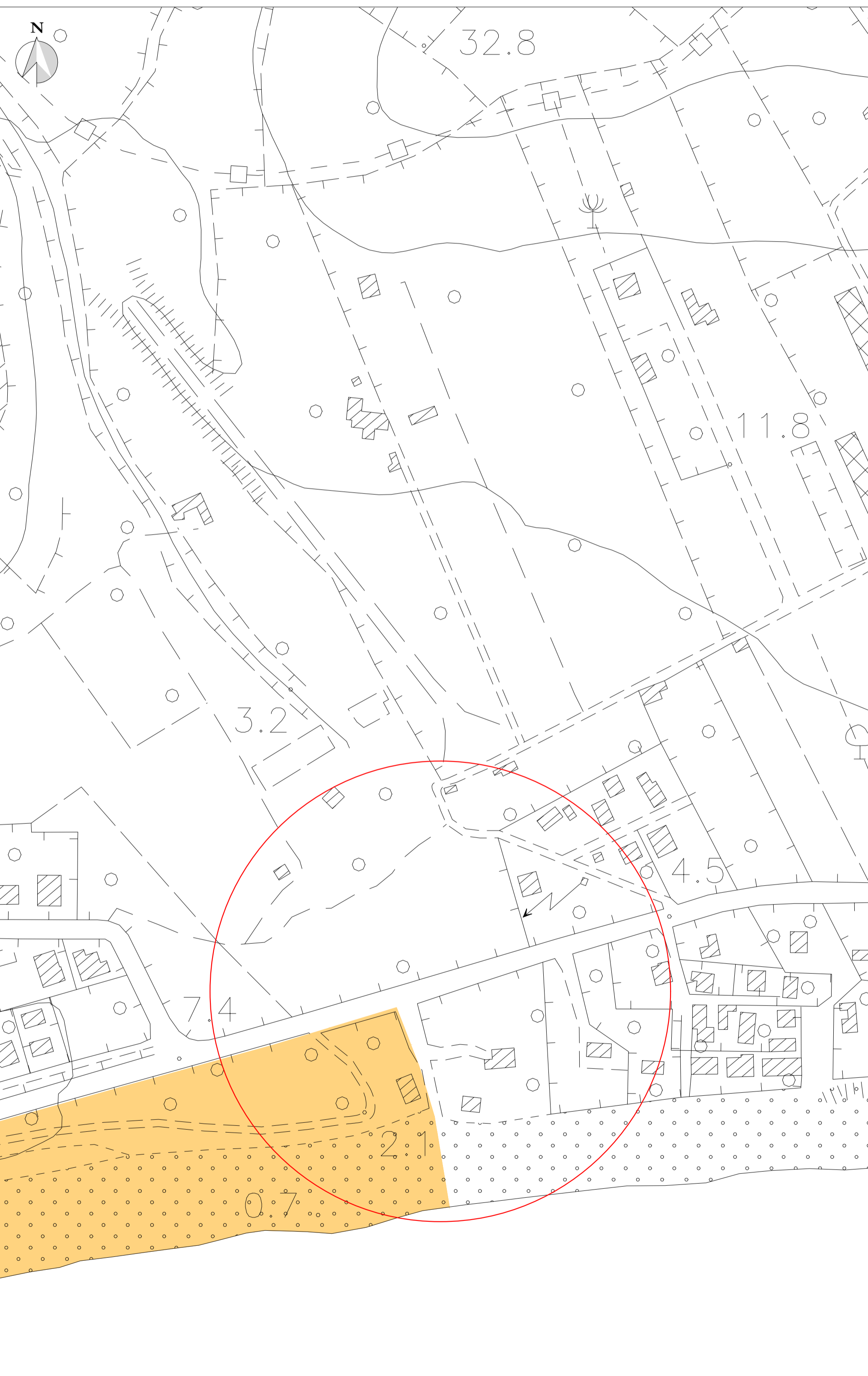
-  AREE DI INTERESSE ARCHEOLOGICO art. 142, lett. m, D.lgs. 42/04
*Oggetto: Fornaci tardo-bizantine e medievali
Cronologia: VIII sec. - XI sec. d.C.*

LEGENDA

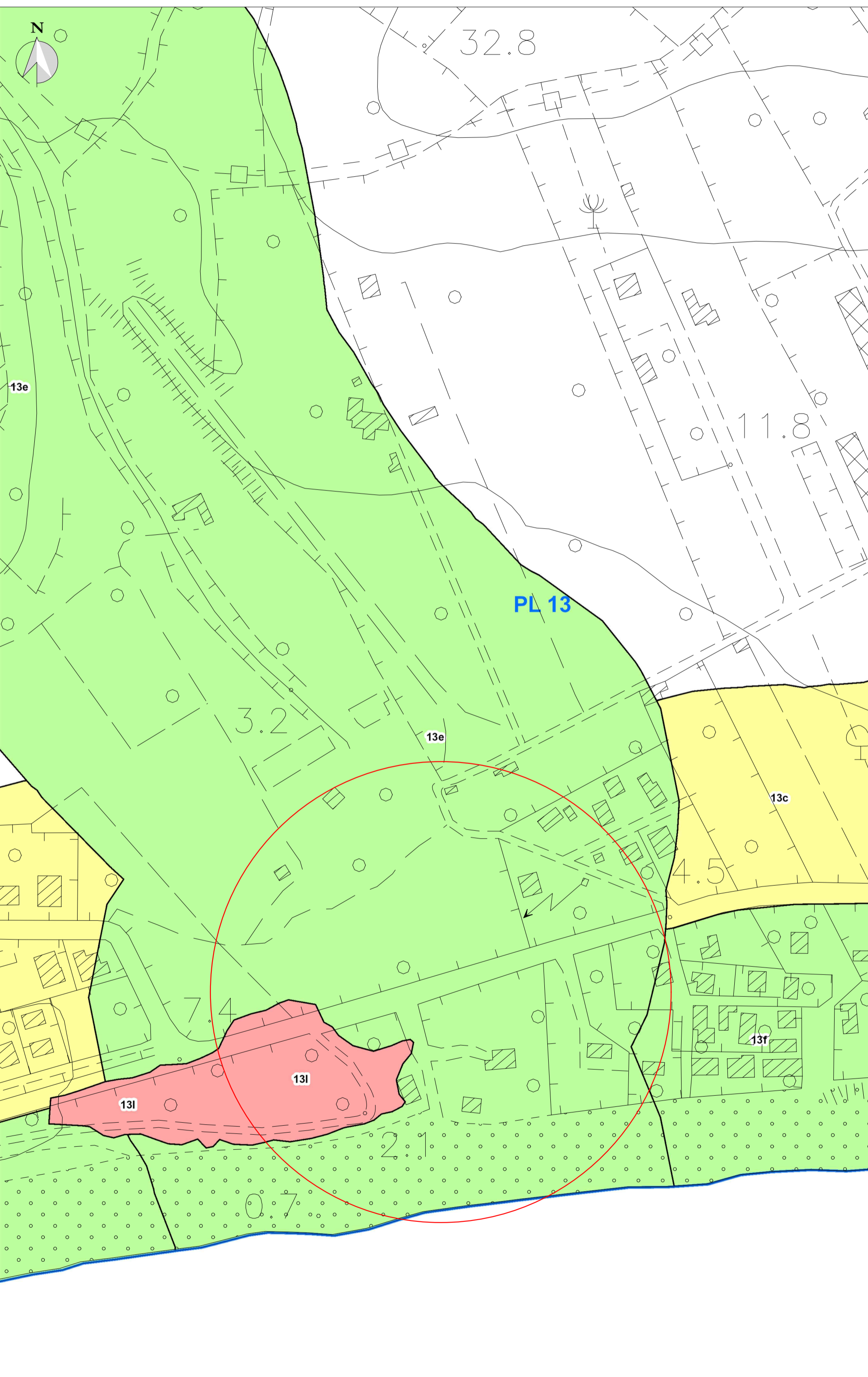
-  LIVELLO DI TUTELA 1
-  LIVELLO DI TUTELA 2
-  LIVELLO DI TUTELA 3







Piano Paesaggistico della provincia di Ragusa - BENI PAESAGGISTICI



Piano Paesaggistico della provincia di Ragusa - BENI PAESAGGISTICI



Piano Paesaggistico della provincia di Ragusa - REGIMI NORMATIVI

 REGIONE SICILIA	
<small>Committente</small>	 COMUNE DI POZZALLO <small>LIBERO CONSORZIO COMUNALE DI RAGUSA</small>
<small>Intervento</small>	LAVORI DI MITIGAZIONE DEL RISCHIO IDROGEOLOGICO DA ESONDAZIONE, REGIMENTAZIONE ACQUE METEORICHE CONFLUENTI ALLA FASCIA COSTIERA EST DEL COMUNE DI POZZALLO <small>CIG: 9082382AB8 - CUP: C14H2000110001</small>
E - PROGETTO ESECUTIVO	
<small>Commissa</small>	<small>Fase</small> I <small>Cap.</small> 0 <small>El.</small> 05 <small>Objetto</small> PLANIMETRIA DELLE AREE SOGGETTE A TUTELA <small>Scala</small> 1:2000
<small>Progettista</small>	<small>Gruppo di Lavoro</small>
Ing. Orazio Pellegrino 	Ing. Orazio Pellegrino Ing. Rosario Corvaia Geol. Ugo Petrina Ing. Nicoletta Campofornito Ing. Andrea Cascio Rizzo Ing. Rosanna Timpanaro
<small>Impresa ausiliaria</small>	
<small>Fase</small>	<small>Capitolo</small>
<input checked="" type="checkbox"/> 1 INQUADRAMENTO <input checked="" type="checkbox"/> 2 RILIEVI ED INDAGINI <input type="checkbox"/> 3 STATO DI FATTO <input type="checkbox"/> 4 PROGETTO	<input checked="" type="checkbox"/> 0 GENERALE <input checked="" type="checkbox"/> 1 IDRAULICA <input checked="" type="checkbox"/> 2 CANTIERIZZAZIONE <input checked="" type="checkbox"/> 3 SICUREZZA <input type="checkbox"/> 4 TECNICO-ECONOMICI
<small>D</small>	
<small>C</small>	
<small>B</small>	
<small>A</small>	15/09/2022 E-I-0-05-A_p04-r-v Planimetria delle aree soggette a tutela
<small>Rev.</small>	<small>Data</small> <small>Nome file</small> <small>Descrizione</small> <small>Redatto</small> <small>Approvato</small> <small>Verificato</small>
<small>Visti</small>	