



COMUNE DI POZZALLO
Provincia di Ragusa

DELIBERAZIONE DEL CONSIGLIO COMUNALE

Numero 42 del 03.09.2024

Oggetto: Approvazione progetto definitivo/esecutivo "LAVORI DI MITIGAZIONE DEL RISCHIO IDROGEOLOGICO DA ESONDAZIONE, REGIMAZIONE DELLE ACQUE METEORICHE CONFLUENTI ALLA FASCIA COSTIERA EST DEL COMUNE DI POZZALLO- CUP C14H20001110001 - Dichiarazione di Pubblica Utilità

L'anno **duemilaventiquattro** il giorno **tre** del mese di **settembre**, giusto avviso di convocazione del 27/08/2024 prot. gen. n.22423, secondo le modalità previste dalla legge e dal Regolamento per il funzionamento del Consiglio Comunale, è stato convocato il Consiglio Comunale in seduta ordinaria, presso la consueta sala delle adunanze.

Partecipa con funzioni consultive, referenti e di assistenza il Vice Segretario Comunale, Dott. Bottaro Luigi, il quale provvede alla stesura del processo verbale (articolo 97, comma 4, lettera a) del TUEL).

Presiede la seduta il Presidente del Consiglio Comunale, Celestri Quintilia.

Sono presenti per l'Amministrazione, il Sindaco, l'Assessore Morana Stella e l'Assessore Azzarelli Alessandra.

Sono presenti, il Geom. Donzello Salvatore, delegato dal Responsabile del Settore VIII Tecnico, e l'Ing. Pellegrino Orazio Maria Giovanni.

Il Vice Segretario Comunale alle ore:19,15, ha effettuato l'appello nominale, risultano presenti i seguenti consiglieri:

N.	CONSIGLIERE	P/A	N.	CONSIGLIERE	P/A
1	Celestri Quintilia	Presente	9	Sparacino Barbara	Presente
2	Sudano Valentina	Presente	10	Pisana Enzo	<u>Assente</u>
3	Giannone Francesco	Presente	11	Scarso Giorgio	<u>Assente</u>
4	Giampietro Giuseppe	Presente	12	Carbone Salvatore	<u>Assente</u>
5	Agosta Rosario	Presente	13	Sulsenti Giuseppe	Presente
6	Zocco Pisana Antonio	Presente	14	Ballatore Lorenzo	Presente
7	Agosta Giovanni	<u>Assente</u>	15	Ammatuna Francesco	Presente
8	Sorace Barbara	Presente	16	Iozzia Rosario	<u>Assente</u>

Presenti: n.11

Assenti: n.5

Si registrano le giustificazioni, ricevute a mezzo PEC, dei consiglieri: Scarso Giorgio assente per motivi di lavoro, Carbone Salvatore assente per motivi di lavoro e Iozzia Rosario assente per motivi di famiglia.

La consigliere Sorace giustifica l'assenza del consigliere Agosta Giovanni per motivi di salute e la consigliere Sparacino giustifica l'assenza del consigliere Pisana per motivi di salute.

La Presidente nomina quali scrutatori della seduta i consiglieri: Sulenti Giuseppe, Sparacino Barbara e Giannone Francesco.

La Presidente, passa a trattare il quarto punto posto all'o.d.g. avente per oggetto: **"Approvazione progetto definitivo/esecutivo "LAVORI DI MITIGAZIONE DEL RISCHIO IDROGEOLOGICO DA ESONDAZIONE, REGIMAZIONE DELLE ACQUE METEORICHE CONFLUENTI ALLA FASCIA COSTIERA EST DEL COMUNE DI POZZALLO- CUP C14H20001110001 - Dichiarazione di Pubblica Utilità"**, proposta discussa in sede di 2^a Commissione Consiliare di Studio, di cui dà lettura del verbale redatto il 22.08.2024, a cui è stato invitato a partecipare il progettista, Ing. Pellegrino Orazio Maria Giovanni, presente anche oggi in aula per chiarire e rispondere ai quesiti dei consiglieri presenti.

La Presidente passa la parola al RUP Geom. Donzello, delegato a partecipare al Consiglio Comunale dal Responsabile del Settore VII Tecnico, assente per motivi di famiglia.

Prende la parola il Geom. Donzello: *...Il progetto che stiamo proponendo per il Consiglio Comunale, chiamato a votare la dichiarazione diciamo preordinata all'esproprio o meglio la pubblica utilità del progetto, riguarda la messa in sicurezza di un'area che soprattutto negli ultimi anni, con questi cambiamenti climatici, quando si sono verificate delle piogge torrenziali hanno attivato il torrente Iuvara e sostanzialmente, le zone che sono a valle di questo torrente, in prossimità della foce hanno subito degli allagamenti consistenti. Allagamenti che chiaramente hanno creato oltre che disagi ai residenti e ai proprietari degli immobili, anche pericolo per la pubblica incolumità. Hanno causato dei danni ovviamente anche sostanziali, più volte il Comune, nella sua possibilità è intervenuto cercando di mettere in essere, per quanto possibile, la sistemazione dell'accesso di questa strada, in particolare di via del Merluzzo. E quindi è stato dato un incarico ad un ingegnere idraulico, presente a questo consiglio, Ing. Pellegrino, per formulare uno studio di messa in sicurezza di questa area. Il progetto, che già conoscete, è mirato a regimentare le acque e ad evitare che nel momento in cui si attiva il torrente Iuvara vada a straripare e quindi a compromettere sia le proprietà sia chiaramente proprio la sicurezza pubblica. Il progetto già è un progetto esecutivo, quindi sostanzialmente ha già ottenuto tutte le autorizzazioni che riguardano gli enti preposti ai vincoli, perché là ci sono molti vincoli forse, come dire, è un tratto di territorio in cui gravano sia vincoli di natura appunto fluviale che anche di natura territoriale e quindi sono stati interessati ovviamente tutti gli Enti, a partire da dalla Sovrintendenza dei Beni Culturali alla competente Autorità di Bacino, che tra l'altro è entrata nel merito del progetto suggerendo delle modifiche, che sono state apportate a miglioria, addirittura al Dipartimento Ambiente, che è intervenuto obbligando ad eseguire un piano di monitoraggio ambientale. Il progetto è un progetto di ingegneria naturalistica perché sostanzialmente non va a modificare la morfologia del territorio, ma praticamente si va proprio a posare con il contesto del territorio stesso della zona. Quindi questo è quanto, sono*

qua a vostra disposizione ed eventualmente c'è anche l'Ing. Pellegrino se ci sono domande di natura tecnica sul progetto.

Conclude evidenziando che il progetto è totalmente finanziato dal Ministero. Dell'interno con una misura specifica, che in un primo momento era entrata a far parte del PNRR come media opere alla misura 4.2.1.1 e che poi successivamente il Ministero stesso ha ritenuto di mettere in fuoriuscita dal PNRR ma che tutto ciò chiaramente non ci esime dall'andare a rendicontare le spese e il progetto nei minimi particolari.

Alle ore: 20,02 esce dall'aula la consigliere Barbara Sorace, risultano presenti i seguenti consiglieri:

Consiglieri presenti: N.10

Consiglieri Assenti: N°6 (Agosta Giovanni – Pisana – Scarso – Carbone – Iozzia - Sorace)

Interviene il Consigliere Ammatuna, per chiedere delucidazioni in merito ad un progetto, richiesto nel periodo in cui ricopriva la carica di assessore (2015/2017), un progetto generale che interessava l'intera città di Pozzallo, con una richiesta di finanziamento intorno a 6 milioni euro. Chiedendo altresì, se il progetto esiste ancora e se il progetto in questione che si andrà a votare, è complementare ad altri interventi come quelli della Zona delle Isole Filippine o quello della Via dell'Arno, oppure sono in conflitto?

Il Geom. Donzello risponde: *Il progetto che allora abbiamo proposto all'Assessorato Territorio e Ambiente della Regione, quando lei era assessore ai lavori pubblici, era un progetto preliminare, cioè quindi era uno studio di fattibilità che prevedeva in buona sostanza la difesa dell'aggregato urbano che partiva da Viale Asia e quindi poi andava a sfociare sui canali esistenti di Via Largo dei Vespri Siciliani. E' importante dire che praticamente ci sono diversi progetti in essere di cui già alcuni sono stati ultimati, quali per esempio la messa in sicurezza di Via Largo dei Vespri Siciliani, realizzando un canale sempre con fondi del Ministero dell'Interno per ridurre il rischio...Il progetto di cui lei mi chiede informazioni è in essere, perché c'è stato un finanziamento da parte del Ministero dell'Interno per eseguire la progettazione esecutiva. La progettazione esecutiva è stata affidata con un bando europeo, quindi con una gara aperta. E' stata giudicata da una RTP, che è formata da tre società, che stanno già lavorando da diversi mesi sul progetto, che prevede la messa in sicurezza di tutto l'aggregato urbano, quindi significa una sorta di cinta che praticamente parte da via Livatino, quindi dalla parte alta del territorio, prevedendo anche una galleria che poi, anziché andare a sfociare sulla spiaggia Raganzino, che oggi è una spiaggia bellissima, andrà a sfociare sulla parte esterna del porto, quindi dove praticamente non c'è pericolo nemmeno di compromettere le nostre acque marine.*

E' inoltre, sempre nello stesso progetto, è stata attenzionata tutta l'asta del torrente Iuvara, che è proprio il progetto di cui discutiamo oggi, che è la parte terminale. Quindi il torrente Iuvara viene totalmente attenzionato da quest'altro progetto e mitigato, perché in questo momento, come sappiamo tutti, purtroppo è un alveo a cielo aperto, non manutenzionato, anche perché dovrebbero farlo i confinanti privati, per ordinanza da parte dell'autorità di Bacino, ma nessuno lo fa. Tuttavia, è proprio questo progetto che serve ad eliminare totalmente il rischio delle acque che provengono soprattutto da parte del territorio di Modica, perché Pozzallo è la foce del territorio di Modica, quindi in effetti anche il bacino è tutto il territorio. Si crea proprio una cinta per evitare che le acque che provengono anche dal territorio di Modica, anziché andare a confluire sull'aggregato urbano di Pozzallo, vengano captate e quindi portate all'esterno. Quindi sostanzialmente questi progetti, che stiamo attuando, sono dei progetti che, come dire, avranno il loro beneficio portando, secondo me, anche il rischio, se non a zero, quasi a zero. Quindi, diciamo che sono dei progetti complementari al progetto che si sta portando avanti.

Interviene il Sindaco per definire la spiegazione del RUP Geom. Donzello al Consigliere Ammatuna, di straordinaria importanza in quanto pone l'attenzione a lavori che mettono in sicurezza il territorio. Questa amministrazione ha avuto 5 milioni di finanziamento per realizzare 5 progetti che insistono sulle zone di Largo dei Vespri Siciliani, la Zona Raganzino, la zona di via Torino, il Campo Sportivo ed il progetto di cui si discute, sottolineando che gli stessi, come appena detto dal geometra Donzello, non servono ad eliminare definitivamente il problema ma quanto meno ad attenuarlo. La Città di Pozzallo è il primo paese in Sicilia che ha presentato progetti, ottenendo i finanziamenti per queste opere, piuttosto complesse, di ingegneria idraulica, che dunque, hanno urgenza di essere realizzate per mettere in sicurezza man mano le diverse zone a rischio del territorio. Si riallaccia all'intervento del consigliere Ammatuna, che ritiene particolarmente importante, perché si riferisce ad una proposta di uno studio di fattibilità di 6 milioni di euro, presentato alla Regione qualche anno fa, a cui il settore tecnico e soprattutto, il RUP geometra Donzello hanno lavorato tantissimo per un ulteriore finanziamento di quasi un milione di euro, per la progettazione di un'opera complessiva di tutta la Città, inquadrando già queste cinque opere con un totale finanziamento di 15 milioni di euro che se finanziato nella sua interezza ci permetterebbe di mettere in sicurezza l'intera Città.

Conclude proponendo al Presidente del Consiglio Comunale ed al Consiglio di discutere del *progetto generale* del Comune di Pozzallo un punto all'o.d.g sull'argomento al prossimo Consiglio Comunale, presentando tutte le planimetrie e tutti i plastici per avere contezza della progettualità intrapresa, affinché l'intera Città

venga a conoscenza che Comune di Pozzallo è pronto a fare una gara di appalto per mettere in sicurezza il territorio: *Noi dobbiamo dare più certezze ai cittadini. Voi, insieme a noi, ma voi più di noi, che rappresentate l'intera Città, a cui dovete fare rendere conto che si lavora continuamente per il bene di tutti.*

Il Consigliere Ballatore chiede di conoscere il Verbale della 2^a Commissione di Studio, di cui la Presidente del Consiglio dà lettura integrale, allegato a questa delibera.

Il Consigliere Giampietro pone un quesito al Geom. Donzello, in considerazione del fatto che si stanno sollevando delle problematiche anche interconnesse alla legittimità dell'esproprio da parte di alcuni cittadini, se questi rilievi potrebbero inficiare l'esecutività dell'atto e soprattutto se questi eventuali ricorsi, dilungherebbero ulteriormente i tempi di esecutività e chiede, altresì se è stato dato riscontro alle richieste pervenute delle parti interessate.

Geom. Donzello: *Rispondo subito al consigliere Giampietro dicendo che abbiamo ricevuto solo una segnalazione a dicembre da parte delle signore Corallo Giuseppa e Corallo Debora; sostanzialmente per poter arrivare oggi a dichiarare la pubblica utilità, il Decreto n.327 del 2001 a seguito della progettazione esecutiva definitiva esecutiva in cui è inserito il piano particellare di esproprio, le signore sono venute a prendere visione dei progetti, tant'è che sostanzialmente in quella sede, purtroppo non ho redatto un verbale di presa visione e chiaramente l'avvio del procedimento è proprio per informare quanti sono chiamati in causa all'esproprio. Per dire che su quell'area che poi successivamente sarà area oggetto di esproprio insiste un progetto di pubblica utilità. Tuttavia ieri c'è stata c'è pervenuta una nota di reitera per la mancata risposta e stamattina abbiamo risposto alle signore. (nota di riscontro prot. gen. n.22789 del 02.09.2024). Conclude citando l'art.11 del decreto n.327/2001, al comma 4: gli interessati possono formulare entro i successivi 30 giorni osservazioni che possono essere valutate dalle autorità espropriante ai fini delle definitive determinazioni.*

Il Consigliere Giampietro, chiede se ci sono delle procedure che sarebbe può opportuno espletare prima e rinviare di in una settimana circa la votazione della proposta consiliare di esproprio.

Geom. Donzello, a maggior tranquillità del Consiglio Comunale, le aree oggetto di esproprio ricadono in zona F8, una zona destinata al rimboschimento, tranne una parte che ricade in area di zona agricola, che è la fascia dove poi viene realizzato il canale di salvaguardia della stradella, senza impatto ambientale ovviamente.

Interviene l'ing. Pellegrino: Spesso in Italia si va avanti con questi progetti, puntuali e soprattutto nell'ambito del dissesto idrogeologico, ma anche con una visione di insieme, così come ho già accennato in 2^a commissione l'altro giorno.

È chiaro che quando mi è stato dato l'incarico a marzo del 2022, c'erano questi 900 mila di euro per andare a mitigare il problema in corrispondenza del primo scivolo. Facendo tutta una serie di sopralluoghi, che voi conoscete ed ormai conosco benissimo anche io, ho risalito il torrente Iuvara fino a monte, quindi conosco la zona. Lì abbiamo questi vincoli, quello di cui parlava il consigliere Giampietro, questo parcheggio a ridosso dello sbocco dei tombini sotto la SP67, ma che risulta autorizzato al Genio Civile e quindi era un vincolo che non potevamo eliminare. La SP67, e lì ci sono dei tombini, e non possiamo eliminare anche perché i costi sarebbero diventati esorbitanti. Quindi quei due punti lì per me sono stati dei vincoli che mi sono dovuto tenere nella mia modellazione idraulica e idrologica, ma sono stati presi in considerazione ovviamente. Anzi, le dirò di più, nella modellazione idraulica che abbiamo fatto, i due 'fi (Ø) mille' che corrono sotto il parcheggio non sono stati presi in considerazione, quindi il modello prevede che l'acqua esce fuori dai tre tombini sotto la SP67, gira a 90°, va a sbattere contro un muro in gabbioni metallici, quindi l'acqua che esce fuori dai tre scatolari viene incanalata parallelamente alla strada, è brutto fare un'uscita a 90°, per carità, l'acqua tende ad andare dritto, però, visto che c'era questo vincolo, l'acqua viene incanalata, si gira a 90°, per poi andare verso il mare. In questo modo abbiamo salvato il parcheggio e quelle due tubazioni in calcestruzzo di diametro di un metro, quelle funzioneranno da troppo pieno e non sono stati considerati nel calcolo, quindi sono a vantaggio della sicurezza nella verifica idrologica e idraulica.

Prende la parola il Consigliere Sulsenti, che ringrazia l'Ing. Pellegrino ed anche al Geometra Donzello per l'attenta esposizione, riconosce, altresì l'importanza del progetto su cui non ha nulla da obiettare ma riferendosi all'atto, e considerando, quanto è stato appena detto dal consigliere Giampietro, esprime i suoi dubbi, sulla legittimità dell'atto, in quanto nel corpo della proposta di delibera non sono menzionate le controdeduzioni in merito alla richiesta di chiarimenti e di motivazioni contenute nella nota di riscontro dalle cittadine menzionate e visto che sono state superate chiede che cosa è stato risposto.

Risponde il RUP Geom. Donzello: *Giusto per un momento di chiarezza, sulla nota che noi abbiamo inviato alle signore Corallo, abbiamo concluso in questo modo: per quanto sopra si fa rilevare che i superiori chiarimenti esulano dalle eventuali osservazioni ostantive alla esecuzione del progetto di cui trattasi, in quanto non rappresentano eventuali intralci con la fattività dello stesso.*

Interviene il Consigliere Ammatuna per avere un chiarimento definitivo da parte del progettista Ing. Pellegrino, se sull'intera zona interessata dal progetto, della zona nord della SP67, che parte dall'incrocio Pantanelli, quindi primo scivolo, fino ad arrivare alla rotatoria Orsa Minore, con questo progetto di intervento si possono risolvere, anche se non

definitivamente le problematiche riguardanti le inondazioni in alcuni periodi dell'anno, derivanti dalle cosiddette bombe d'acqua.

L'ing. Pellegrino risponde: Sono state fatte tre modellazioni per tempo di ritorno: 50 anni, 100 anni e 300 anni. L'intervento in questione, con tempo di ritorno di 50 anni, quando arriva l'onda di piena che si verifica una volta ogni 50 anni per intenderci, tutta l'onda di piena viene contenuta all'interno di questi due argini, in terra rinforzata e rinverdita, quindi quando saranno realizzati non si vedranno, saranno contestualizzati con il resto dell'area e quindi sarà tutto contenuto. Proteggendo da una parte via del Merluzzo e dall'altro lato quella stradella interpoderale che passa sotto il sottopasso dell'SP67 che è quello che poi porta a mare, che costeggia il camping praticamente.

Il Consigliere Ammatuna, invita il Presidente della 2^a Commissione Consiliare di Studio, Consigliere Giannone, a verificare la progettualità della messa in sicurezza dell'intero territorio per raccogliere, attraverso anche la visione delle planimetrie e delle tavole disponibili, informazioni necessarie per una richiesta al Presidente del Consiglio Comunale di inserimento di un punto di discussione all'o.d.g. del Consiglio Comunale, per informare la Città sull'operato dell'amministrazione per mettere in sicurezza l'intero territorio.

Il Consigliere Zocco Pisana alle ore: 20,50, chiede una sospensione, votata all'unanimità dei consiglieri presenti.

Il Vice Segretario Comunale alle ore: 21,10, al rientro della sospensione, ha effettuato l'appello nominale, risultano presenti i seguenti consiglieri:

N.	CONSIGLIERE	P/A	N.	CONSIGLIERE	P/A
1	Celestri Quintilia	Presente	9	Sparacino Barbara	Presente
2	Sudano Valentina	Presente	10	Pisana Enzo	<u>Assente</u>
3	Giannone Francesco	Presente	11	Scarso Giorgio	<u>Assente</u>
4	Giampietro Giuseppe	Presente	12	Carbone Salvatore	<u>Assente</u>
5	Agosta Rosario	Presente	13	Sulsenti Giuseppe	<u>Assente</u>
6	Zocco Pisana Antonio	Presente	14	Ballatore Lorenzo	Presente
7	Agosta Giovanni	<u>Assente</u>	15	Ammatuna Francesco	Presente
8	Sorace Barbara	<u>Assente</u>	16	Iozzia Rosario	<u>Assente</u>

Presenti: n.9

Assenti: n.7

La Presidente del Consiglio, al rientro della pausa comunica che, il Consiglio Comunale riunitosi ha sicuramente sottolineato l'importanza di questi lavori di mitigazione delle acque, l'impegno che l'amministrazione ha avuto nel cercare di redigere questi progetti, la bontà del progetto stesso, che sicuramente sarà importante per i residenti e non solo di quella zona. La domanda che il Consiglio si pone è, se ci sono termini nell'approvazione di quest'atto oggi o se la proposta stessa può essere rinviata al prossimo consiglio.

Il geom. Donzello risponde che la perentorietà è di appaltare il prima possibile i lavori, perché entro il primo semestre del 2025 debbono essere ultimati, anche in considerazione che l'iter riguardante gli espropri sicuramente si protrarrà per qualche altro mese quindi la tempistica di consegna potrebbe non rientrare nella scadenza.

La Presidente del Consiglio espone il dubbio dei consiglieri di maggioranza, se dal punto di vista legale, la tardiva risposta alla nota dei residenti possa inficiare l'iter procedurale e quindi di prendere in considerazione l'eventualità del rinvio del punto al prossimo consiglio comunale.

Il geom. Donzello, risponde che l'ufficio ha dato riscontro a questa nota, anche notificata agli interessati a *brevi manu*, ed evidenzia, altresì, che ciò che è stato avanzato dai cittadini non è un motivo di opposizione alla notifica del vincolo.

Si registrano gli interventi della Consigliere Sudano e del Consigliere Ammatuna che, in vista della scadenza della consegna dei lavori a giugno del 2025, visti tutti i permessi degli Enti preposti e considerando che gli atti sono stati pubblicati nei tempi e nei termini di legge previsti, invitano i colleghi consiglieri ad una attenta riflessione in quanto ritengono opportuno non perdere ulteriore tempo.

Il Sindaco interviene per ricordare ai consiglieri presenti che il progetto in questione è già stato discusso, a conoscenza di tutto il consiglio, verificato in commissione di studio, relazionato minuziosamente dal RUP Geom. Donzello, dal tecnico progettista Ing. Pellegrino e corredato da tutti i pareri previsti dalla legge ed invita il consiglio comunale a riflettere sulla tempistica dell'iter procedurale che richiede l'appalto dei lavori.

La Presidente del Consiglio visto che il RUP geom. Donzello ha chiarito che gli uffici hanno dato riscontro alla nota dei cittadini, di cui il consiglio non era a conoscenza e che comunque nella stessa non esistono motivi di opposizione al vincolo, per il principio della pubblica incolumità, invita i consiglieri alla dichiarazione di voto.

Il Consigliere Ammatuna, prende la parola per esprimere voto favorevole alla approvazione della proposta consiliare.

Il Consigliere Giampietro, visti gli atti, sentiti i tecnici e il RUP geom. Donzello, per io principio della pubblica incolumità, esprimere voto favorevole alla approvazione della proposta consiliare.

La Consigliere Sudano, prende la parola per esprimere voto favorevole alla approvazione della proposta consiliare.

Il Consigliere Agosta, prende la parola per esprimere voto favorevole alla approvazione della proposta consiliare.

Il Consigliere Ballatore prende la parola per esprimere voto favorevole alla approvazione della proposta consiliare.

Il Consigliere Agosta, visti gli atti, il sopralluogo effettuato, il principio della pubblica incolumità e tutti i pareri rilasciati dagli enti preposti, esprime voto favorevole alla approvazione della proposta consiliare.

Il Consigliere Zocco Pisana, sentiti i tecnici, il verbale della Commissione di Studio, la relazione del Sindaco e il chiarimento della nota di riscontro ai cittadini richiedenti, che ha dissipato i dubbi, esprime voto favorevole alla approvazione della proposta consiliare.

Il Consigliere Giannone, prende la parola per esprimere voto favorevole alla approvazione della proposta consiliare.

La Presidente, non essendoci altri interventi da parte dei consiglieri, sottopone alla votazione la proposta consiliare **“Approvazione progetto definitivo/esecutivo "LAVORI DI MITIGAZIONE DEL RISCHIO IDROGEOLOGICO DA ESONDAZIONE, REGIMAZIONE DELLE ACQUE METEORICHE CONFLUENTI ALLA FASCIA COSTIERA EST DEL COMUNE DI POZZALLO- CUP C14H20001110001 - Dichiarazione di Pubblica Utilità**, con il seguente esito:

Consiglieri presenti e votanti: N.9

Consiglieri Assenti: N°7 (Agosta Giovanni – Pisana – Scarso – Carbone – Iozzia – Sorace - Sulsenti)

Consiglieri favorevoli: N.9

Consiglieri contrari: N.0

Consiglieri astenuti: N.0

Il Consiglio approva la Delibera all'unanimità dei presenti;

Il resoconto della seduta con gli interventi integrali dei Consiglieri comunali sono stati registrati durante l'odierna seduta consiliare, gli stessi rimarranno depositati in formato digitale e cartaceo presso l'Ufficio di Segreteria.




COMUNE DI POZZALLO

COMUNE DI POZZALLO

Provincia di Ragusa

**PROPOSTA DI
DELIBERAZIONE
DEL
CONSIGLIO
COMUNALE
N. 36 del 16-07-2024**



Finanziato
dall'Unione europea
NextGenerationEU



Italiadomani
PIANO NAZIONALE DI RIPRESA E RESILIENZA


OGGETTO: Approvazione progetto definitivo/esecutivo "LAVORI DI MITIGAZIONE DEL RISCHIO IDROGEOLOGICO DA ESONDAZIONE, REGIMAZIONE DELLE ACQUE METEORICHE CONFLUENTI ALLA FASCIA COSTIERA EST DEL COMUNE DI POZZALLO- CUP C14H20001110001 Dichiarazione di-Pubblica Utilità

Sulla proposta di deliberazione relativa all'oggetto sono stati espressi ai sensi dell'art. 12 della L.R. n. 30/2000.

Parere del Responsabile del Settore in merito alla Regolarita' Tecnica: *AVOLARIS*

Il sottoscritto dichiara di non trovarsi in una situazione di conflitto di interesse, anche potenziale, come disposto dall'art. 6, comma 2, e dall'art. 7 del Codice di comportamento e di essere a conoscenza delle sanzioni penali in cui incorre nel caso di dichiarazione mendace o contenente dati non più rispondenti a verità, come previsto dall'art. 76 del D.P.R. 28/12/2000, n. 445.

Pozzallo, li *16/7/2024*




Il Responsabile del Settore VII
E.Q. *Arch. Gaia Vineenzo*

Parere del Responsabile del Settore Finanziario in merito alla Regolarita' Contabile: *Carpanzano*

Il sottoscritto dichiara di non trovarsi in una situazione di conflitto di interesse, anche potenziale, come disposto dall'art. 6, comma 2, e dall'art. 7 del Codice di comportamento e di essere a conoscenza delle sanzioni penali in cui incorre nel caso di dichiarazione mendace o contenente dati non più rispondenti a verità, come previsto dall'art. 76 del D.P.R. 28/12/2000, n. 445.

Pozzallo, li *16/07/2024*



Responsabile del Settore Finanziario
dott. *Carpanzano Angelo*

PREMESSO:

In data 23/02/2021, il Capo del Dipartimento per gli Affari Interni e Territoriali del Ministero dell'Interno, di concerto con il Capo del Dipartimento della Ragioneria Generale dello Stato e del Ministero dell'Economia e delle Finanze, ha emanato un decreto in cui ha individuato i comuni beneficiari di contributi previsti dalla legge 30/12/2018, n.145, in applicazione del criterio di cui al comma 141 dell'art.1;

Fra i comuni beneficiari questo Ente è stato inserito nella graduatoria di cui all'allegato 3 del suindicato Decreto Ministeriale beneficiando di un contributo di €. 900.000,00 per la esecuzione di "Lavori di mitigazione del rischio idrogeologico da esondazione, regimazione delle acque meteoriche confluenti alla fascia costiera Est del Comune di Pozzallo";

RICHIAMATA la determina n. 92 del 17/02/2022 (RG 248 del 24/02/2022) con cui si procedeva ad incaricare e nominare per la redazione della progettazione definitiva ed esecutiva, direzioni lavori e coordinamento della sicurezza in fase di esecuzione dei lavori di cui in oggetto il professionista ing. Orazio Maria Giovanni Pellegrino;

VISTI: il progetto esecutivo dell'intervento in oggetto, trasmesso a questo Ente con prot. n. 21364 del 12/08/2022 e successiva integrazione di elaborati a corredo, prodotta in data 27/07/2023 prot. 19654;

gli elaborati tecnici, trasmessi a mezzo pec, con cui si è provveduto ad adeguare il progetto alla vigente normativa D.Lgs. 36/2023 nonché i relativi elaborati economico-contabili al vigente Prezziario Regione Sicilia (17 gennaio 2024);

PRESO ATTO CHE:

con determinazione n.161 del 11/06/2024 reg. gen. 726 del 17/06/2024 è stato approvato il relativo verbale di verifica e validazione redatto ai sensi dell'art. 26 del D.Lgs. 50/16 in data 28/07/2023, con giudizio di validazione positivo da parte del RUP geom. Salvatore Donzello in contraddittorio con il progettista ing. Orazio Maria Pellegrino;

con determinazione n. 181 del 20/06/2024 reg. gen. 807 del 27/06/2024 il progetto di cui al presente atto è stato approvato in linea tecnica;

CHE il progetto di cui alla presente si compone dei seguenti elaborati:

E - PROGETTO ESECUTIVO							
N	Fase	Cap.	EL.	Codice	TITOLO	REV	SCALA
	I				INQUADRAMENTO		
		0			GENERALE		
1			01	E-I-0-01-E	Elenco Elaborati	E	-
2			02	E-I-0-02-E	Relazione generale	E	-
3			03	E-I-0-03-A	Inquadramento territoriale	A	VARIE
4			04	E-I-0-04-A	Carta dei rischi idraulici	A	1:2000
5			05	E-I-0-05-A	Planimetria delle aree soggette a tutela	A	1:2000
6			06	E-I-0-06-A	Relazione paesaggistica	A	-

6bis			07	E-I-0-07-A	Verifica assoggettibilità a VIA	A	-
	R				RILIEVI ED INDAGINI		
		0			GENERALE		
7			01	E-R-0-01-B	Rilievo fotografico	B	1:1000
8			02	E-R-0-02-A	Planimetria interferenze	A	1:200
	F				STATO DI FATTO		
		0			GENERALE		
9			01	E-F-0-01-A	Corografia con individuazione del bacino	A	1:10000
10			02	E-F-0-02-A	Planimetria generale - Ante Operam	A	1:500
11			03	E-F-0-03-A	Profilo longitudinale - Ante Operam	A	1:500/1:50
12			04	E-F-0-04-A	Sezioni trasversali - Ante Operam - tav. 1di4	A	1:200
13			05	E-F-0-05-A	Sezioni trasversali - Ante Operam - tav. 2di4	A	1:200
14			06	E-F-0-06-A	Sezioni trasversali - Ante Operam - tav. 3di4	A	1:200
15			07	E-F-0-07-A	Sezioni trasversali - Ante Operam - tav. 4di4	A	1:200
	P				PROGETTO		
		0			GENERALE		
16			01	E-P-0-01-C	Relazione idrologica	C	-
17			02	E-P-0-02-E	Relazione idraulica	E	-
18			03	E-P-0-03-D	Relazione di calcolo argine in terra rinforzata	D	-
19			04	E-P-0-04-D	Relazione espropri	D	-
20			05	E-P-0-05-D	Piano particellare di esproprio	D	1:500
		1			IDRAULICA		
21			01	E-P-1-01-D	Planimetria progetto	D	1:500
22			02	E-P-1-02-B	Profilo longitudinale	B	1:500/1:50
23			03	E-P-1-03-C	Sezioni trasversali - tav. 1di3	C	1:200
24			04	E-P-1-04-C	Sezioni trasversali - tav. 2di3	C	1:200
25			05	E-P-1-05-C	Sezioni trasversali - tav. 3di3	C	1:200
26			06	E-P-1-06-C	Sezioni tipo	C	1:50
27			07	E-P-1-07-A	Particolari costruttivi - tav. 1di2	A	VARIE
28			08	E-P-1-08-A	Particolari costruttivi - tav. 2di2	A	VARIE
29			09	E-P-1-09-C	Stradella pedonale: planimetria, profilo e sezione tipo	C	VARIE
30			10	E-P-1-10-C	Planimetria di tracciamento	C	1:500
30bis			11	E-P-1-11-A	Fasce demaniali	A	1:500

		2			CANTIERIZZAZIONE		
31			01	E-P-2-01-B	Relazione di cantierizzazione	B	-
32			02	E-P-2-02-A	Planimetria cave e discariche	A	1:100.000
		3			SICUREZZA		
33			01	E-P-3-01-C	Piano di Sicurezza e Coordinamento	C	-
34			02	E-P-3-02-A	Fascicolo dell'opera	A	-
35			03	E-P-3-03-A	Analisi dei rischi	A	-
36			04	E-P-3-04-A	Cronoprogramma	A	-
37			05	E-P-3-05-C	Layout di cantiere	C	1:500
38			06	E-P-3-06-A	Costi della sicurezza	A	-
		4			ELABORATI TECNICO - ECONOMICI		
39			01	E-P-4-01-E	Quadro economico	E	-
40			02	E-P-4-02-D	Computo metrico estimativo	D	-
41			03	E-P-4-03-D	Elenco prezzi unitari	D	-
42			04	E-P-4-04-D	Analisi nuovi prezzi	D	-
43			05	E-P-4-05-D	Quadro incidenza manodopera	D	-
44			06	E-P-4-06-A	Piano di manutenzione	A	-
45			07	E-P-4-07-D	Capitolato Speciale d'Appalto - Norme generali	D	-
46			08	E-P-4-08-D	Capitolato Speciale d'Appalto - Norme tecniche	D	-
47			09	E-P-4-09-D	Schema di contratto	D	-
	M				PIANO DI MONITORAGGIO AMBIENTALE		
		0			GENERALE		
48			01	E-M-0-01-A	Relazione generale	A	-
49			02	E-M-0-02-A	Localizzazione punti di monitoraggio	A	1:1000
50			03	E-M-0-03-A	Cronoprogramma attività	A	-
51			04	E-M-0-04-A	Capitolato Speciale d'Appalto - Norme tecniche	A	-

CHE il quadro economico di progetto redatto in conformità all'allegato I.7 art.5 del vigente D.Lgs. 36/2023, risulta essere il seguente

QUADRO ECONOMICO

1) Lavori a misura

1.a)	Importo lavori soggetti a ribasso d'asta	€	625.240,00
1.a.1)	di cui costi della manodopera	€	118.610,53
1.b)	Costi della sicurezza non soggetti a ribasso	€	33.573,24
1.c)	Costi per l'attuazione di misure volte alla prevenzione e repressione della criminalità, non soggetti a ribasso	€	-
1.d)	Costi per mitigazione e compensazione impatti ambientali e sociali (2% di 1.e)	€	-
1.e)	Importo totale dei lavori da progetto	€	658.813,24

2) Somme a disposizione dell'Amministrazione

2.1)	Lavori in amministrazione diretta, esclusi dall'appalto (<5% di 1.e)	€	-
2.2)	Rilievi, accertamenti ed indagini da eseguirsi a cura della S.A.: prove sismiche e penetrometriche (compresi IVA e oneri)	€	1.901,22
2.3)	Rilievi, accertamenti ed indagini da eseguirsi a cura del progettista (compresi IVA)		
2.4)	Allacciamenti ai pubblici servizi e superamento interferenze (compresi IVA)		
2.5)	Imprevisti e arrotondamenti, compreso IVA (<5% di 1.e)	€	3.578,97
2.6)	Accantonamenti per revisione prezzi, ex artt. 60 e 120, c. 1, lett. a del DL 36/23	€	-
2.7)	Acquisizione aree o immobili, indennizi	€	27.457,91
2.8)	Spese tecniche		
2.8.1)	Spese tecniche relative a studio geologico	€	6.072,00
2.8.2)	Spese tecniche relative a progettazione esecutiva, coordinamento sicurezza in fase di progettazione, direzione lavori, misura, contabilità, coordinamento della sicurezza in fase di esecuzione, certificato di regolare esecuzione, piano di monitoraggio ambientale	€	24.735,16
2.8.3)	Supporto al RUP	€	7.200,00
2.8.4)	Incentivi di cui all'art. 45, comma 3, del Codice (80% del 2% di 1.e)	€	10.541,01
2.9)	Spese per attività tecnico-amministrative e strumentali connesse alla progettazione, nonché per la verifica della progettazione ex art. 42 del D. Lgs 36/2023	€	-
2.10)	Spese di cui all'art. 45, commi 6 e 7, del Codice (20% del 2% di 1.e)	€	2.635,25
2.11)	Spese per commissioni aggiudicatrici (compresi IVA ed oneri)	€	1.000,00
2.12)	Spese per pubblicità (compresa IVA)	€	500,00
2.13)	Spese per prove di laboratorio, accertamenti e verifiche tecniche, ex art. 116 c. 11 del DL 36/23, nonché per eventuale monitoraggio successivo alla realizzazione dell'opera (compreso IVA)	€	-
2.14)	Spese per collaudo tecnico-amministrativo, statico ed altri eventuali collaudi specialistici	€	-
2.15)	Spese per la verifica preventiva dell'interesse archeologico, ex art. 41, c. 4 del DL 36/23	€	-
2.16)	Spese per i rimedi alternativi alla tutela giurisdizionale	€	-
2.17)	Spese per opere artistiche	€	-
2.18)	IVA ed altre imposte		
2.18.1)	Contributi previdenziali su onorari professionali (4% di 2.8.1, 2.8.2, 2.8.3, 2.8.4, 2.9, 2.14, 2.15)	€	1.520,29
2.18.2)	IVA su onorari professionali (22%)	€	8.696,04
2.18.3)	IVA sui lavori a base d'asta (22%)	€	144.938,91
2.18.4)	Contributo ANAC	€	410,00
2.19)	Somma	€	241.186,76

3) Totale quadro economico (1.e + 2.19)

€ 900.000,00

CONSIDERATO che dagli elaborati progettuali, si evince che per l'esecuzione delle opere previste in progetto si rende necessario acquisire alcune porzioni di terreni privati, mediante procedura espropriativa, ai sensi del DPR 327/2001, come da elaborati grafici puntualmente riportati e nello specifico Piano Particellare di Esproprio (tav. E-P-0-05-D) accompagnato dalla relativa Relazione Espropri (tav. E-P-0-04-D) che si allegano alla presente per farne parte integrante e sostanziale;

PRESO ATTO che in riferimento alle superiori particelle, oggetto di successivo atto di esproprio, l'Ufficio Tecnico con nota prot. n. 29732 del 21/11/2023 ha proceduto a notificare a tutti i proprietari dei fondi ricadenti nell'ambito del progetto, "AVVISO DI AVVIO DEL PROCEDIMENTO" di esproprio, nonché per quanti risultanti irrintracciabili è stato pubblicato presso l'albo on-line il medesimo avviso con scadenza di eventuali opposizioni entro 30 giorni dalla data di pubblicazione, a valere come notifica, che per il quale non sono prevenute controdeduzioni in merito, come da atti depositati in ufficio;

CHE per dare seguito alla esecuzione dei lavori, ricadendo questi in parte su aree di proprietà terzi, nell'interesse della collettività si rende necessario dichiarare la Pubblica Utilità a valere quale vincolo preordinato all'esproprio medesimo;

PRESO ATTO della destinazione urbanistica di ogni singola particella oggetto di esproprio, depositata agli atti del Settore Tecnico, dei terreni in cui ricade il suaccennato progetto di mitigazione, del vigente PRG e che le stesse non risultano in contrasto con le opere da eseguire;

CHE l'opera in oggetto riveste carattere di preminente interesse pubblico e che pertanto ai sensi degli art. 12 e 17 del D.P.R. n. 327/2001 occorre dichiararne la Pubblica Utilità e contestuale apposizione del vincolo espropriativo;

DARE ATTO che l'opera oggetto della presente è di preminente interesse pubblico, e pertanto ai sensi dell'art.13 del vigente D.L. 327/2001 come modificato dal D.Lgs. 302/2002 occorre dichiararne, la **Pubblica Utilità** nonché la relativa approvazione ad esclusiva competenza del Civico Consesso ai sensi del comma 2 art.19 del suindicato D.Lgs.327/2001;

RITENUTO

di dover provvedere in merito;

PER quanto sopra:

VISTA la delibera G.M. n. 69 del 29/03/2022;

VISTO il D.Lgs.50/2016 e s.m.i.;

VISTO il D.P.R. n.327/2001 e s.m.i.;

VISTO il vigente Regolamento di Contabilità dell'Ente;

RITENUTO dover provvedere in merito.

VISTO l'O.R.E.L.;

PROPONE

Dare atto che la premessa è parte integrante e sostanziale della presente deliberazione

1. Approvare ai sensi dell'art. 19 comma 2 del vigente D.Lgs. 327/2001, il progetto definitivo/esecutivo eseguito dal ing. Orazio Maria Giovanni Pellegrino come in premessa

meglio generalizzato nonché del relativo accluso quadro economico il cui importo complessiva ammonta ad €. 900.000,00;

2. Dare atto che la destinazione urbanistica dei terreni oggetto di esproprio non contrasta con le prescrizioni del vigente Piano Regolatore;
3. Di dare atto che l'importo complessivo del progetto ammonta a complessive €. 900.000,00, somma già impegnata nei capitoli di bilancio e che la stessa è stata finanziata con decreto del Ministero Dell'Interno di concerto con il Dipartimento della Ragioneria Generale dello Stato;
4. Di dare atto che l'opera oggetto della presente determinazione riveste carattere di preminente **interesse pubblico**;
5. Di **dichiarare**, ai sensi degli art. 12 e 17 del D.P.R. n. 327, la **Pubblica Utilità, indifferibilità ed urgenza** dell'opera di cui al progetto che si approva con la presente deliberazione, con contestuale **apposizione del vincolo preordinato all'esproprio**;
6. Di disporre notifica del presente atto alle ditte proprietarie, ciascuno per la porzione di terreno oggetto di esproprio nonché presso l'albo on-line del Comune di Pozzallo a valere da notifica per quanti risultano in atti irrintracciabili;
7. Di dare atto che la presente delibera assume rilevanza di immediata esecutività e pertanto di dichiarare la presente deliberazione immediatamente esecutiva, attesa l'urgenza di provvedere a quanto infra-deliberato nell'interesse dell'Ente e della collettività;



COMUNE DI POZZALLO

Provincia di Ragusa

VERBALE

2[^] Commissione Consiliare

del 22.08.2024

L'anno duemilaventiquattro, il giorno ventidue del mese di agosto, alle ore: 10,00 presso la sede dell'Ufficio Tecnico Comunale, si è riunita:

- In prima convocazione alle ore 09,30
- In seconda convocazione, alle ore 10,00

La 2[^] Commissione Consiliare convocata nelle forme di rito, con nota prot. n.22038 del 21.08.2024 per la discussione del seguente punto all'o.d.g.:


1. **Approvazione progetto definitivo/esecutivo "LAVORI DI MITIGAZIONE DEL RISCHIO IDROGEOLOGICO DA ESONDAZIONE, REGIMAZIONE DELLE ACQUE METEORICHE CONFLUENTI ALLA FASCIA COSTIERA EST DEL COMUNE DI POZZALLO-CUP C14H20001110001. Dichiarazione di Pubblica Utilità;**

Alle ore: 09,30:

COMPONENTI	PRESENTE	ASSENTE
GIANNONE FRANCESCO (Presidente)		X
AGOSTA ROSARIO (Vice Presidente)		X
SCARSO GIORGIO		X

Alle ore: 10,00:

COMPONENTI	PRESENTE	ASSENTE
GIANNONE FRANCESCO (Presidente)	X	
AGOSTA ROSARIO (Vice Presidente)	X	
SCARSO GIORGIO	X	



Alle ore 10,00, in seconda convocazione, constatato il numero legale, dichiaro la seduta aperta.


Alla seduta della commissione, nella sede dell'Ufficio Tecnico Comunale, sono presenti altresì, il responsabile del Settore Tecnico Arch. Caia Vincenzo, il RUP Geom. Donzello Salvatore ed il Sindaco Roberto Ammatuna ed il consigliere Ballatore Lorenzo.

Si apre la discussione, sul punto posto all'o.d.g.: *Approvazione progetto definitivo/esecutivo "LAVORI DI MITIGAZIONE DEL RISCHIO IDROGEOLOGICO DA ESONDAZIONE, REGIMAZIONE DELLE ACQUE METEORICHE CONFLUENTI ALLA FASCIA COSTIERA EST DEL COMUNE DI POZZALLO-CUP C14H20001110001. Dichiarazione di Pubblica Utilità;* e si visionano i progetti, allegati alla suddetta proposta consiliare, depositati presso l'Ufficio Tecnico.

Dopo ampio e approfondito dibattito, i consiglieri Scarso Giorgio e Agosta Rosario chiedono di aggiornare la seduta dell'odierna commissione alla presenza del Segretario Comunale o del suo Vice e del Progettista Ing. Pellegrino a martedì 27 ore 12,00 con preventivo sopralluogo nella stessa mattinata alle ore: 09,00.

Pozzallo 22.08.2024

**Il Presidente della 2^a Commissione di Studio
- Consigliere Giannone Francesco**





Letto, confermato e sottoscritto.

- Cons. Giannone Francesco – Presidente 2^a Commissione

- Cons. Agosta Rosario – Vice Presidente 2^a Commissione

- Cons. Scarso Giorgio

The image shows three handwritten signatures in black ink. The first signature is for Francesco Giannone, the second for Rosario Agosta, and the third for Giorgio Scarso. The signatures are written in a cursive, flowing style.



COMUNE DI POZZALLO

Provincia di Ragusa

VERBALE

2[^] Commissione Consiliare

del 27.08.2024

L'anno duemilaventiquattro, il giorno ventisette del mese di agosto, alle ore: 11,30 presso la sede dell'Ufficio Tecnico Comunale, si è riunita:

In prima convocazione alle ore 11,30

In seconda convocazione, alle ore 12,00

La 2[^] Commissione Consiliare convocata nelle forme di rito, in seduta di aggiornamento del 22.08.2024, con nota prot. n.22218 del 23.08.2024 per la discussione del seguente punto all'o.d.g.:


1. **Approvazione progetto definitivo/esecutivo "LAVORI DI MITIGAZIONE DEL RISCHIO IDROGEOLOGICO DA ESONDAZIONE, REGIMAZIONE DELLE ACQUE METEORICHE CONFLUENTI ALLA FASCIA COSTIERA EST DEL COMUNE DI POZZALLO-CUP C14H20001110001. Dichiarazione di Pubblica Utilità;**

Alle ore: 11,30:

COMPONENTI	PRESENTE	ASSENTE
GIANNONE FRANCESCO (Presidente)		X
AGOSTA ROSARIO (Vice Presidente)		X
SCARSO GIORGIO		X

Alle ore: 12,00:

COMPONENTI	PRESENTE	ASSENTE
GIANNONE FRANCESCO (Presidente)	X	
AGOSTA ROSARIO (Vice Presidente)	X	
SCARSO GIORGIO	X	



Alle ore 12,18 il Presidente della Commissione, accertato il numero legale, dichiara la seduta aperta.

Si apre il dibattito sul punto posto all'o.d.g. **Approvazione progetto definitivo/esecutivo "LAVORI DI MITIGAZIONE DEL RISCHIO IDROGEOLOGICO DA ESONDAZIONE, REGIMAZIONE DELLE ACQUE METEORICHE CONFLUENTI ALLA FASCIA COSTIERA EST DEL COMUNE DI POZZALLO-CUP C14H20001110001. Dichiarazione di Pubblica Utilità,** illustra il progetto il geom. Donzello sia nelle parti tecniche, dettagliando le opere inserite sia per quanto riguarda gli atti prodotti riguardanti i permessi obbligati in legge per la realizzazione dello stesso.

La Presidente del Consiglio solleva dei dubbi sull'ubicazione delle "vasche" di raccolta delle acque all'aria aperta considerando gli eventuali disagi che potrebbero creare agli agglomerati residenziali dei terreni circostanti.

L'Ing. Pellegrino risponde che è impossibile convogliare acque su questi terreni - l'idea progettuale è la creazione delle vasche di laminazione che raccolgono l'acqua e per gravità naturalmente defluiscono liberamente alla foce del torrente.

Il Geom. Donzello apre la discussione sull'esproprio, evidenziando che il Consiglio Comunale in questo caso si dovrà esprimere per dichiarare la pubblica utilità del progetto di cui già l'ente è stato inserito nella graduatoria del contributo previsto dalla Legge 30/12/2018 n.145, in applicazione del criterio di cui al comma 141 dell'art.1.

Il Consigliere Agosta Rosario dichiara quanto segue: *mi riallaccio a quanto è stato detto nel sopralluogo dall'ing. Pellegrino il quale dichiara, anche nella relazione tecnica che il progetto non sarà del tutto risolutivo e che presenta punti di criticità specialmente nei canali che sfociano a mare.*

L'ing. Pellegrino risponde dando lettura dell'art.1 del documento (E-I-0-02 REV F FOGLIO 2DI 19) allegato a questo verbale (all.1) che così recita: *Gli interventi previsti, inoltre, migliorano la sicurezza a monte dell'attraversamento stradale, zona mappata come "sito di attenzione", anche se non sono risolutivi delle problematiche esistenti (allagamenti delle zone circostanti a seguito di eventi di pioggia particolarmente intensi) per i quali è necessario intervenire sul tratto di asta a monte, ripristinandone la sezione idraulica originaria del torrente (praticamente inesistente) e rimuovendo gli ostacoli presenti, in particolare in corrispondenza degli attraversamenti delle viabilità interferenti.*

Il consigliere Agosta sulla base della lettura del suddetto comma chiede una integrazione al progetto per quanto riguarda l'allargamento dei sottopassi esistenti per una maggiore fruibilità delle acque meteoriche, per non creare ristagnamento dell'acqua nella vasca di laminazione per la salvaguardia della pubblica incolumità.

L'ing. Pellegrino non condivide il suggerimento del Consigliere Agosta R. in quanto la soluzione proposta potrebbe determinare pericolo alle zone che si trovano a valle (SP.67), fermo restando di prendere in considerazione quanto suggerito con lo studio di un progetto mirato. Rappresenta inoltre in merito alla precedente lettura (all.1) relativamente agli *ostacoli presenti* che fanno riferimento a quelli presenti a monte del tratto di intervento oggetto della progettazione.

Il Consigliere Scarso dichiara di partecipare alla commissione esclusivamente da auditore e chiede copia di tutti gli atti allegati al progetto. Gli stessi vengono consegnati prontamente in file dal geom. Donzello e successivamente abbandona la seduta di commissione alle ore: 12,53.

Il consigliere Agosta Rosario chiede espressamente al RUP se ci sono gli estremi di rivisitazione del progetto. Il RUP risponde che il progetto ha già l'approvazione sia per la parte tecnica che amministrativa (Delibera G.M. n.69 del 29.03.2022) previa acquisizione di tutti i pareri da parte degli Enti preposti ai vincoli, pertanto esecutivo, che necessita esclusivamente da parte del consiglio comunale della approvazione ai fini della dichiarazione di Pubblica Utilità dello stesso.

Il Presidente della 2^a Commissione di Studio, Cons. Giannone, dichiara di rimettere la decisione al consiglio comunale.

Alle ore:13,00 la seduta è sciolta.





LAVORI DI MITIGAZIONE DEL RISCHIO IDROGEOLOGICO DA ESONDAZIONE, REGIMENTAZIONE ACQUE METEORICHE CONFLUENTI ALLA FASCIA COSTIERA EST DEL COMUNE DI POZZALLO

CIG: 9082382AB8 - CUP: C14H20001110001

PROGETTO
Relazione Generale

DOCUMENTO REV FOGLIO
E-I-0-02 F 2 DI 19

PREMESSA

La presente relazione è redatta a corredo del progetto definitivo/esecutivo dei Lavori di mitigazione del rischio idrogeologico da esondazione in località Primo Scivolo, nel comune di Pozzallo, in revisione F a seguito di richiesta di aggiornamento prezzi al nuovo prezzario regionale per i lavori pubblici per l'anno 2024 adottato con D. Assessoriale n. 2/Gab del 17/01/2024.

A seguito della procedura di gara, il Comune di Pozzallo, con Determinazione del Settore V Tecnico n. 92 del 17/02/2022, affidava allo scrivente i servizi di progettazione definitiva, esecutiva, coordinamento della sicurezza in fase di progettazione ed esecuzione, nonché la direzione dei lavori in oggetto.

Per la redazione del presente progetto sono stati eseguiti appositi sopralluoghi, rilievi topografici ed indagini conoscitive dello stato dei luoghi e sono stati esaminati dettagliatamente tutti i documenti messi a disposizione dall'Amministrazione comunale.

1 FINALITÀ DEGLI INTERVENTI PROGETTUALI

Gli interventi previsti nel presente progetto hanno l'obiettivo di regimentare il corso d'acqua e ripristinare il suo naturale deflusso fino a mare, nonché di realizzare un bacino di laminazione in grado di contenere le portate di piena che, a causa della presenza del rilevato stradale della SP67, del parcheggio a servizio dell'attività commerciale e dell'azione congiunta del vento e del mare, rigurgitano.

In considerazione della vocazione turistica del sito, si sono proposti interventi a basso impatto ambientale, ricorrendo a tecniche di ingegneria naturalistica. Tali tecniche sfruttano essenzialmente le particolari caratteristiche biotecniche di alcune specie vegetali, caratteristiche sintetizzabili principalmente nella capacità di sviluppo di un considerevole apparato radicale e nell'elevata capacità di propagazione vegetativa.

Gli interventi previsti, inoltre, migliorano la sicurezza a monte dell'attraversamento stradale, zona mappata come "sito di attenzione", anche se non sono risolutivi delle problematiche esistenti (allagamenti delle zone circostanti a seguito di eventi di pioggia particolarmente intensi) per i quali è necessario intervenire sul tratto di asta a monte, ripristinandone la sezione idraulica originaria del torrente (praticamente inesistente) e rimuovendo gli ostacoli presenti, in particolare in corrispondenza degli attraversamenti delle viabilità interferenti.

Poiché si tratta di interventi da programmare su lungo termine, si ritiene necessario, nel breve tempo, incrementare gli interventi di manutenzione anche nel tratto di bacino a monte del presente intervento.

2 INQUADRAMENTO GEOGRAFICO, IDROGRAFICO E CLIMATICO

Il territorio comunale di Pozzallo, esteso per una superficie complessiva di circa 15,39 km², si affaccia sul Mar Mediterraneo e fa parte del libero consorzio comunale di Ragusa, confinando a Nord con il comune di Modica e a Nord-Est con quello di Ispica.



Letto, confermato e sottoscritto.

- Cons. Giannone Francesco – Presidente 2^a Commissione

- Cons. Agosta Rosario – Vice Presidente 2^a Commissione

- Cons. Scarso Giorgio

- Il Vice Segretario Dott. Bottaro Luigi

- Il Sindaco

- Il Presidente del Consiglio dott.ssa Celestri Quintilia

gest. DONZEUO

- Assessore Zacco Giovanni

- Il Responsabile del Settore VII – Arch. Caia Vincenzo

- Ing. Pellegrino Orazio Maria Giovanni


La verbalizzante resp. del Servizio Segreteria Generale Azzaro Concetta



IL PRESIDENTE

F.to Dott. Celestri Quintilia

IL CONSIGLIERE ANZIANO
F.to Cons. Sudano Valentina



IL VICE SEGRETARIO COMUNALE
F.to Dott. Bottaro Luigi

CERTIFICATO DI PUBBLICAZIONE

La presente deliberazione sarà pubblicata per 15 giorni consecutivi all'Albo Pretorio on-line del Comune di Pozzallo, sul sito istituzionale www.comune.pozzallo.rg.it.

Pozzallo, li 03.09.2024



Il Vice Segretario Comunale
F.to Dott. Bottaro Luigi

Il sottoscritto Segretario Comunale, su conforme dichiarazione del Responsabile della tenuta dell'Albo, attesta che copia della presente deliberazione è stata pubblicata all'Albo Pretorio on-line del Comune di Pozzallo, dal **10.09.2024** al **25.09.2024** senza/con opposizioni e reclami.

Pozzallo, li _____

Il Responsabile

Il Segretario Comunale

ATTESTAZIONE DI ESECUTIVITÀ

La presente deliberazione:

E' stata dichiarata immediatamente esecutiva ai sensi dell'art.12, comma 2, della L.R. n. 44/91.

E' divenuta esecutiva il _____ ai sensi dell'art. 12, comma 1, della L.R. 44/91, trascorsi dieci giorni dall'inizio della pubblicazione.

Pozzallo, li 03.09.2024

Il Vice Segretario Comunale

Per copia conforme all'originale ad uso amministrativo.

Pozzallo, li _____

Il Segretario Comunale