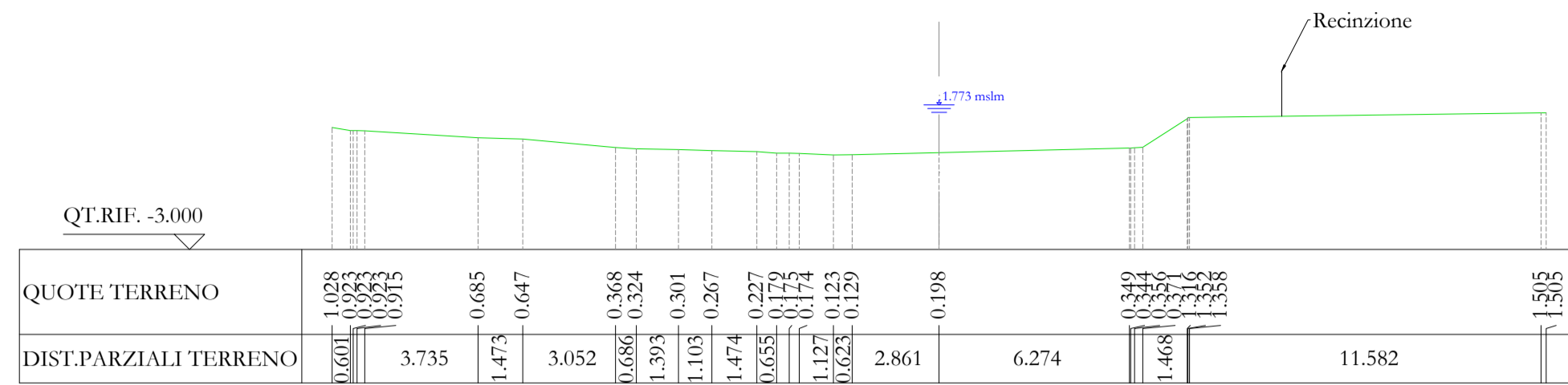
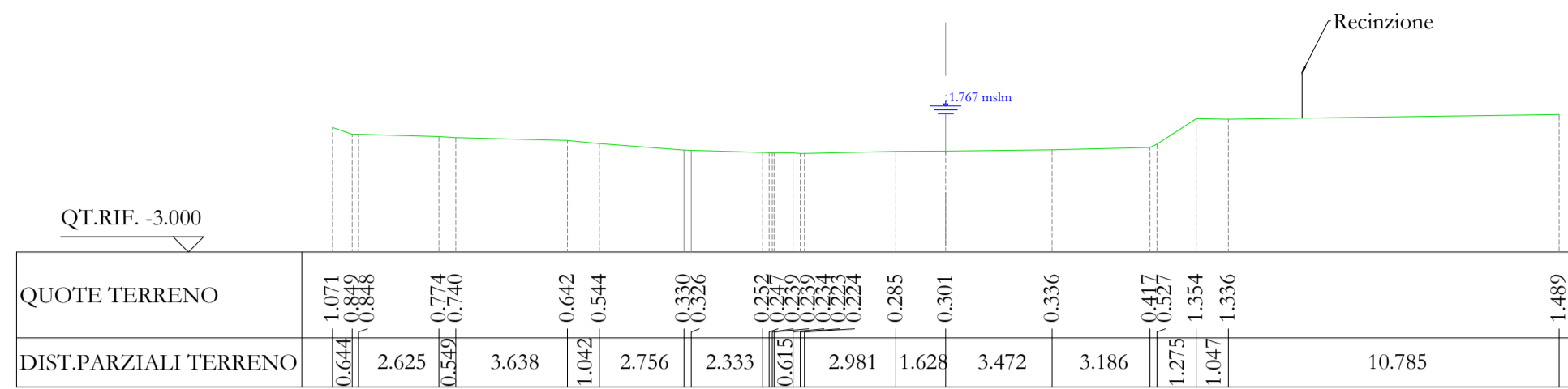


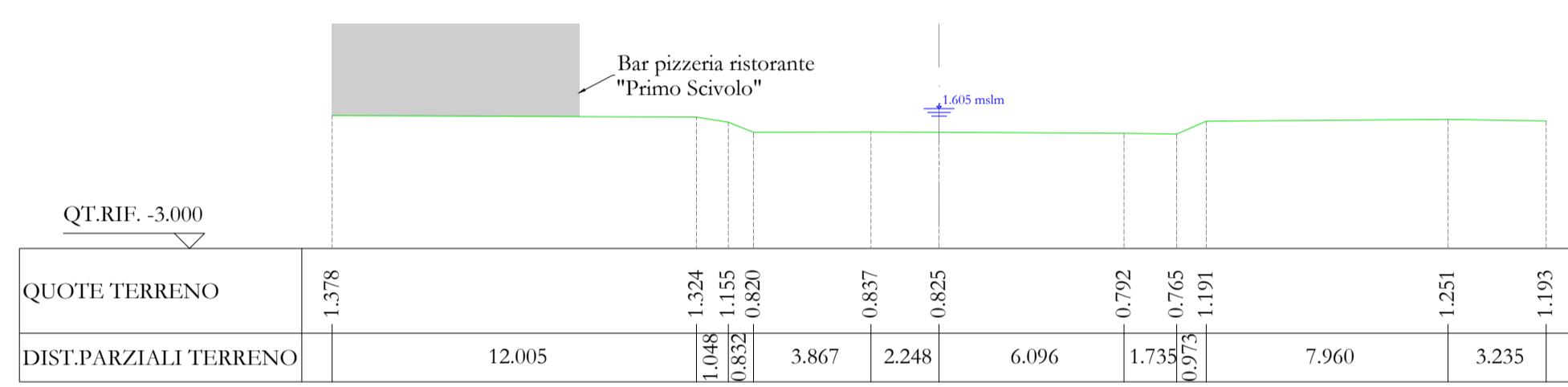
SEZIONE N. : 33
 DIST.PROG. : 172.939
 DIST.PREC. : 2.539
 DIST.SUCC. : 2.061



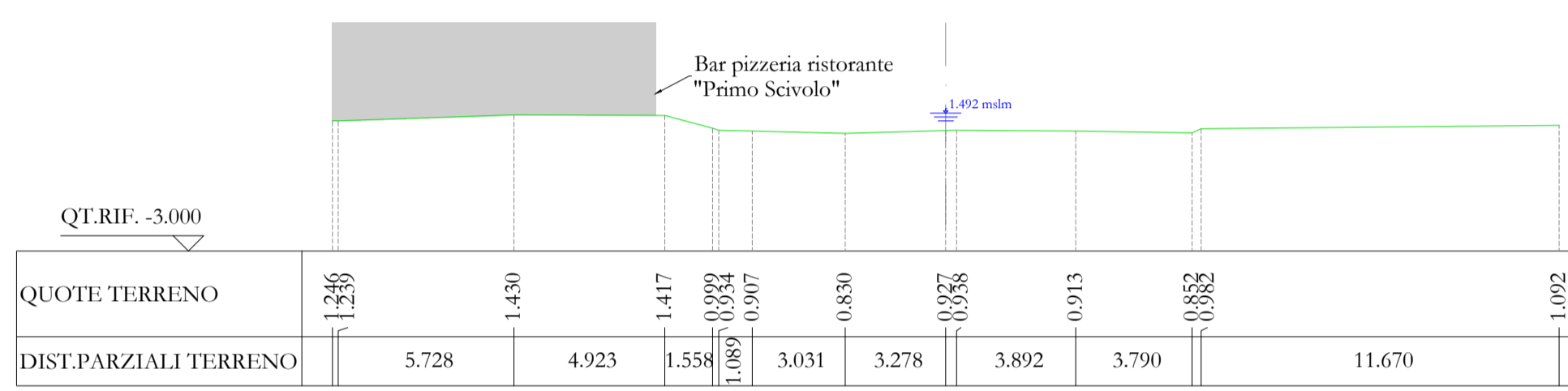
SEZIONE N. : 34
 DIST.PROG. : 175.000
 DIST.PREC. : 2.061
 DIST.SUCC. : 16.030



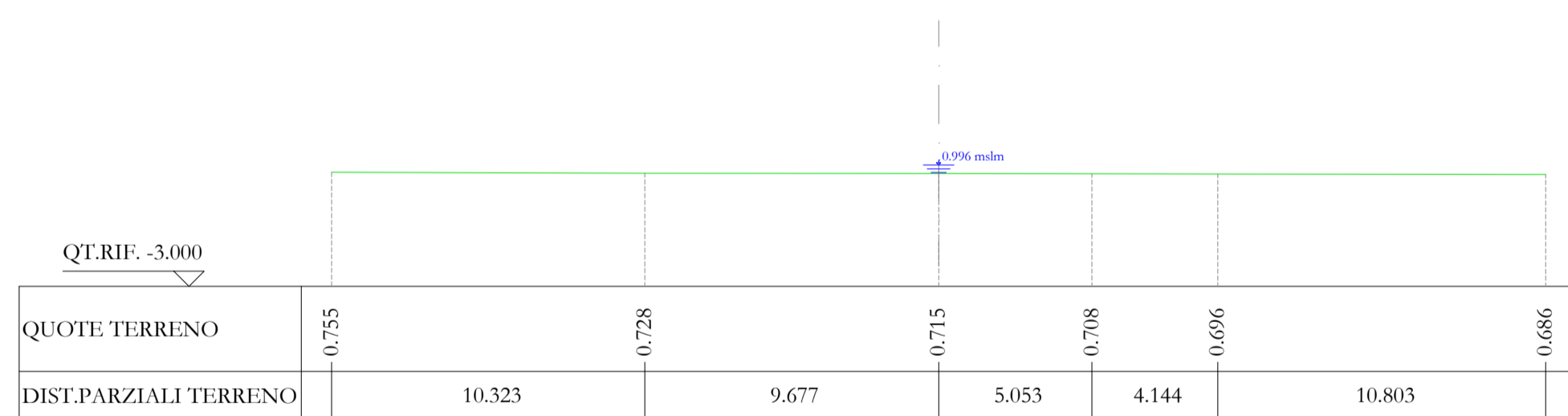
SEZIONE N. : 35
 DIST.PROG. : 191.030
 DIST.PREC. : 16.030
 DIST.SUCC. : 8.970



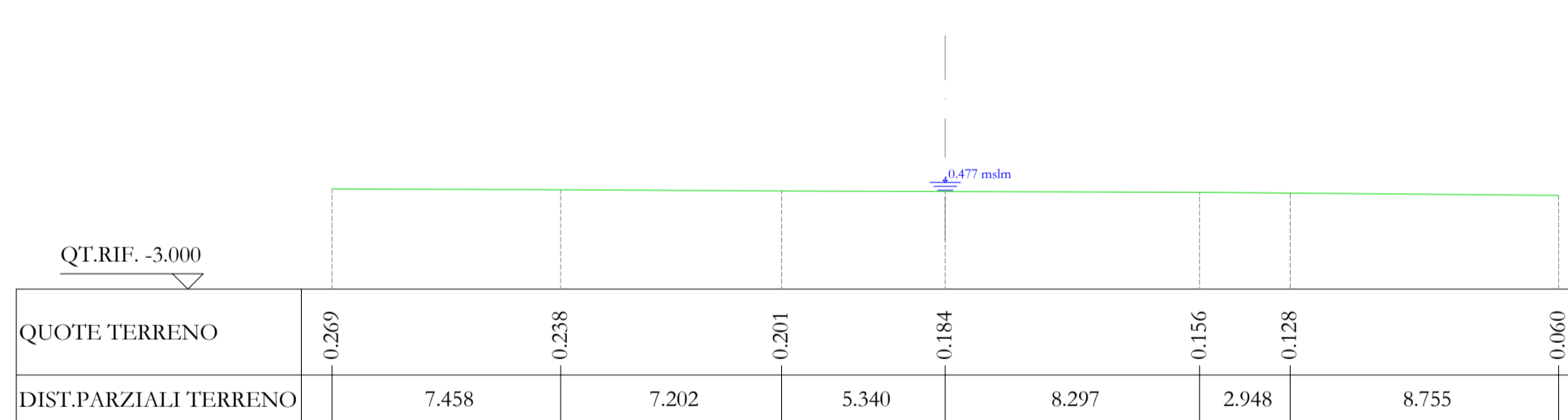
SEZIONE N. : 36
 DIST.PROG. : 200.000
 DIST.PREC. : 8.970
 DIST.SUCC. : 25.000



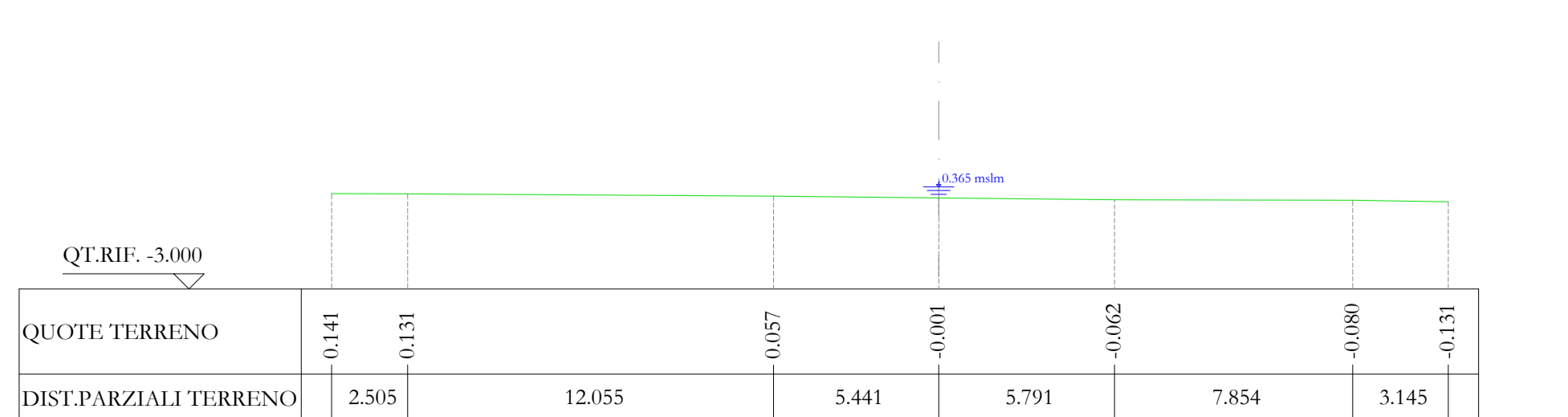
SEZIONE N. : 37
 DIST.PROG. : 225.000
 DIST.PREC. : 25.000
 DIST.SUCC. : 25.000



SEZIONE N. : 38
 DIST.PROG. : 250.000
 DIST.PREC. : 25.000
 DIST.SUCC. : 5.423



SEZIONE N. : 39
 DIST.PROG. : 255.423
 DIST.PREC. : 5.423




REGIONE SICILIA


COMUNE DI POZZALLO
 LIBERO CONSORZIO COMUNALE DI RAGUSA

Intervento
 LAVORI DI MITIGAZIONE DEL RISCHIO IDROGEOLOGICO DA ESONDAZIONE, REGIMENTAZIONE ACQUE METEORICHE CONFLUENTI ALLA FASCIA COSTIERA EST DEL COMUNE DI POZZALLO
 CIG: 9082382AB8 - CUP: C14H20001110001

E - PROGETTO ESECUTIVO

Compassia	Fase	Cap.	EL	Oggetto	Scala
LP203	F	0	07	SEZIONI TRASVERSALI - ANTE OPERAM TAV. 4di4	1:200

Progettista Ing. Orazio Pellegrino 	Gruppo di Lavoro Ing. Orazio Pellegrino Ing. Rosario Corvaia Geol. Ugo Petina Ing. Nicoletta Campofiorito Ing. Andrea Cascio Rizzo Ing. Rosanna Timpanaro
---	--

Impresa ausiliaria


Fase	Capitolo
<input type="checkbox"/> I INQUADRAMENTO	<input checked="" type="checkbox"/> 0 GENERALE
<input type="checkbox"/> R RILIEVI ED INDAGINI	<input type="checkbox"/> 1 IDRAULICA
<input checked="" type="checkbox"/> F STATO DI FATTO	<input type="checkbox"/> 2 CANTIERIZZAZIONE
<input type="checkbox"/> P PROGETTO	<input type="checkbox"/> 3 SICUREZZA
<input type="checkbox"/> 4 TECNICO-ECONOMICI	

D					
C					
B					
A	09/08/2022	E-F-0-07-A_p2-r2-v Sezioni trasversali - Ante Operam - tav. 4di4	Prima emissione	ACR	NC
Rev.	Data	Nome file	Descrizione	Redato	Approvato

Visti