



Fig. 1

Fig. 2

Fig. 3

Fig. 4

Fig. 5



Fig. 7

Fig. 6

Fig. 8

Fig. 9

Fig. 10

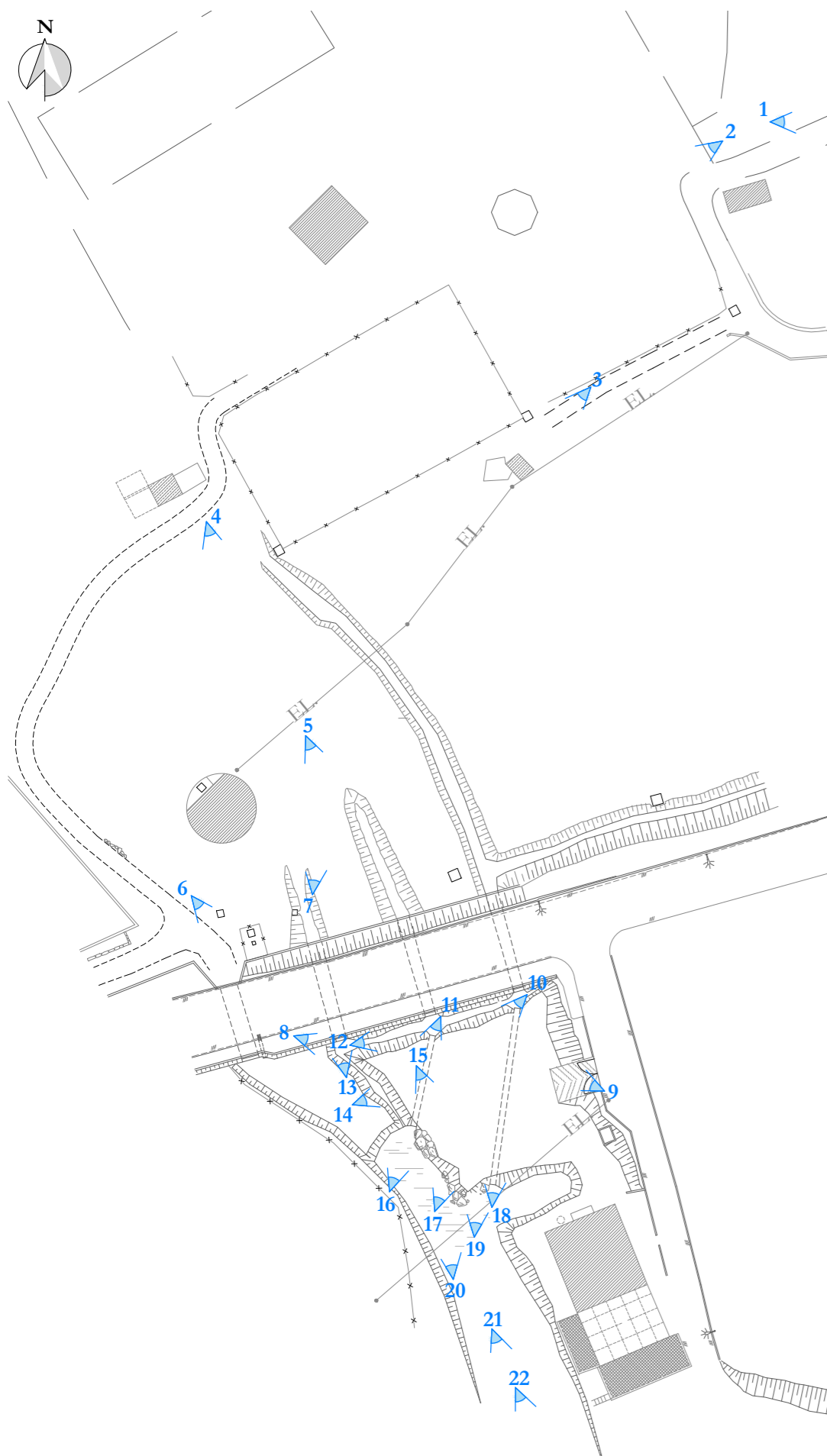


Fig. 11



Fig. 12



Fig. 13




Fig. 14




Fig. 15



Fig. 16




Fig. 17



Fig. 18



Fig. 19



Fig. 20



Fig. 21



Fig. 22


REGIONE SICILIA


COMUNE DI POZZALLO
 LIBERO CONSORZIO COMUNALE DI RAGUSA

Intervento
LAVORI DI MITIGAZIONE DEL RISCHIO IDROGEOLOGICO DA ESONDAZIONE, REGIMENTAZIONE ACQUE METEORICHE CONFLUENTI ALLA FASCIA COSTIERA EST DEL COMUNE DI POZZALLO
 CIG: 9082382AB8 - CUP: C14H20001110001

E - PROGETTO ESECUTIVO

Commissa						Scala
	Fase	Cap.	El.	Oggetto		
LP2203	R	0	01	RILIEVO FOTOGRAFICO		1:1000

Progettista Ing. Orazio Pellegrino 	Gruppo di Lavoro Ing. Orazio Pellegrino Ing. Rosario Corvaia Geol. Ugo Petrina Ing. Nicoletta Campofiorito Ing. Andrea Cascio Rizzo Ing. Rosanna Timpanaro
---	---

Impresa ausiliaria


Fase		Capitolo			
<input type="checkbox"/> I	INQUADRAMENTO	<input checked="" type="checkbox"/> 0	GENERALE	<input type="checkbox"/> 4	TECNICO-ECONOMICI
<input checked="" type="checkbox"/> R	RILIEVI ED INDAGINI	<input type="checkbox"/> 1	IDRAULICA		
<input type="checkbox"/> E	STATO DI FATTO	<input type="checkbox"/> 2	CANTIERIZZAZIONE		
<input type="checkbox"/> P	PROGETTO	<input type="checkbox"/> 3	SICUREZZA		

D	C	B	A	Rev.	Data	Nome file	Descrizione	Redatto	Approvato	Verificato
		09/09/2022	09/08/2022			E-R-0-01-B_p0-r1-v Rilevo fotografico	Emissione a seguito di incontro del 23/08/22 con la S.A.	RT	NC	OP
							Prima emissione	NC	RT	OP

Visti