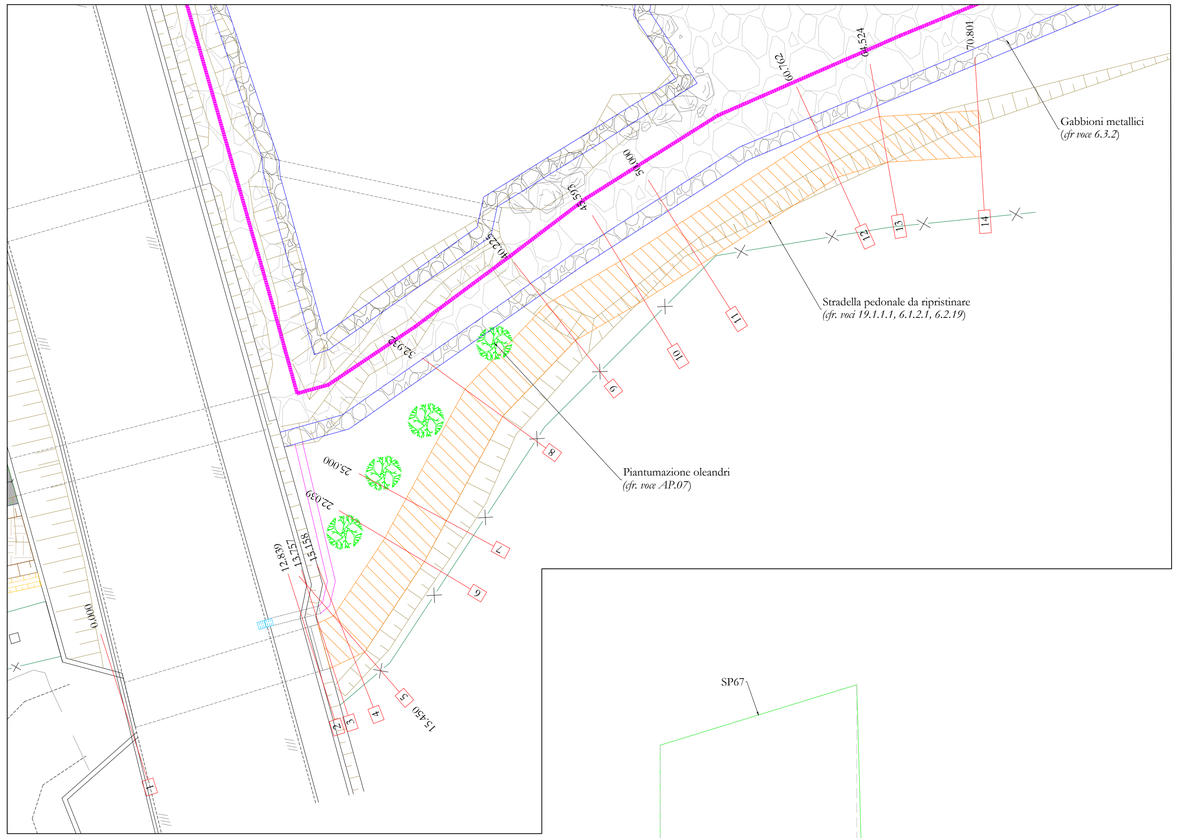

PLANIMETRIA
scala 1:200

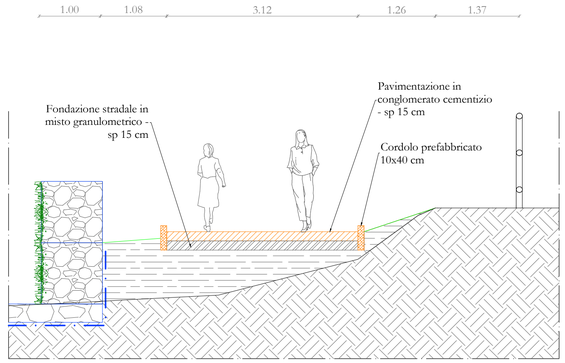

SEZIONE TIPO
scala 1:50

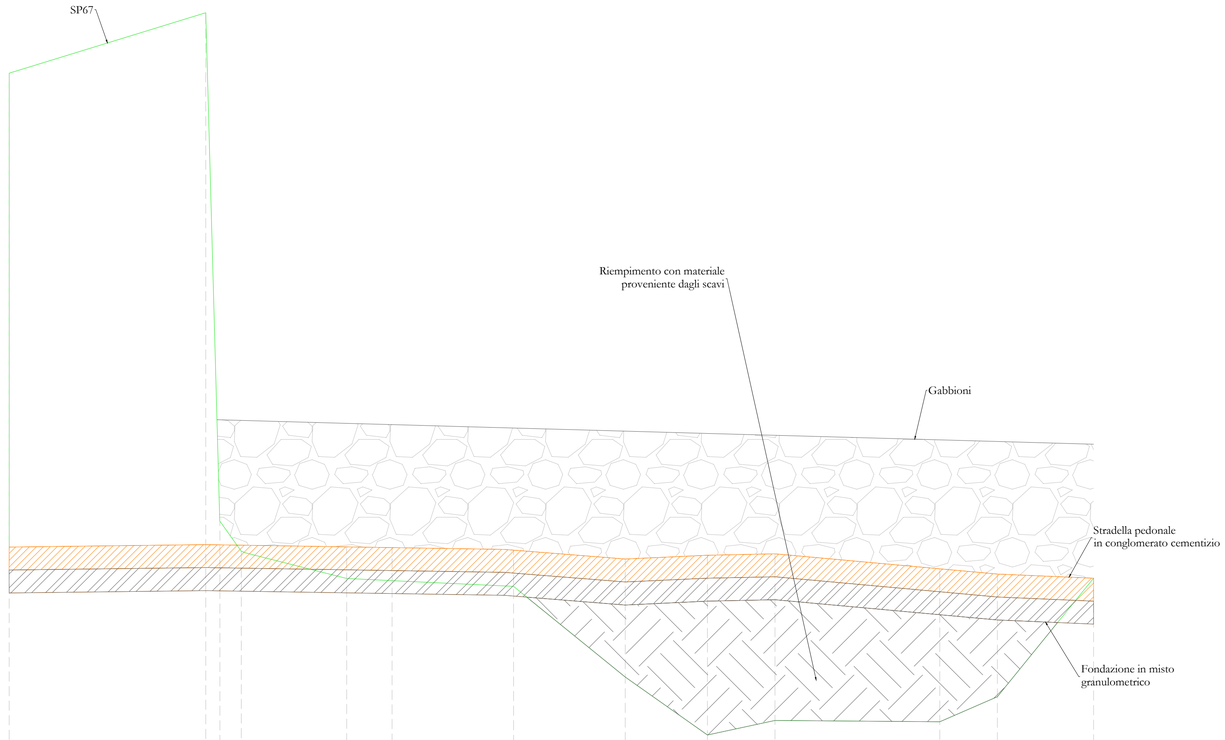

LEGENDA

- Terreno
- Stradella

QT.RIF. 0,00

SEZIONE	1	2	3	4	5	6	7	8	9	10	11	12	13	14
DISTANZE PARZIALI		12,839			6,589	2,961	7,932	7,293	5,368	4,407	10,762	3,762	6,277	
DISTANZE PROGRESSIVE	0,000	12,839	13,757	15,158	15,450	22,039	25,000	32,932	40,225	45,593	50,000	60,762	64,524	70,801
QUOTE TERRENO	4,638	5,032	1,714	1,517	1,506	1,340	1,324	1,287	0,696	0,317	0,412	0,404	0,567	1,341
QUOTE PROGETTO	1,544	1,560	1,559	1,556	1,556	1,545	1,541	1,524	1,466	1,491	1,500	1,402	1,368	1,341

PROFILO LONGITUDINALE - scala 1:200/1:20

REGIONE SICILIA

Committente

COMUNE DI POZZALLO
LIBERO CONSORZIO COMUNALE DI RAGUSA

Intervento

LAVORI DI MITIGAZIONE DEL RISCHIO IDROGEOLOGICO DA ESONDAZIONE, REGIMENTAZIONE ACQUE METEORICHE CONFLUENTI ALLA FASCIA COSTIERA EST DEL COMUNE DI POZZALLO
CIG: 9082382AB8 - CUP: C14H20001110001

E - PROGETTO ESECUTIVO

Commessa	Fase	Cap.	El.	Oggetto	Scala
LT2203	P	1	09	**STRADELLA PEDONALE: PLANIMETRIA, PROFILO E SEZIONE TIPO**	Varie

Progettista

Ing. Orazio Pellegrino

Gruppo di Lavoro

Ing. Orazio Pellegrino
Ing. Rosario Corvaia
Geol. Ugo Petrina
Ing. Nicoletta Campofiorito
Ing. Andrea Cascio Rizzo
Ing. Rosanna Timpanaro

Impresa ausiliaria

CMP PROGETTI INGEGNERIA ARCHITETTURA SICUREZZA AMBIENTE

Fase

- [ ] I INQUADRAMENTO
- [ ] R RILIEVI ED INDAGINI
- [ ] F STATO DI FATTO
- [x] P PROGETTO

Capitolo

- [ ] 0 GENERALE
- [x] 1 IDRAULICA
- [ ] 2 CANTIERIZZAZIONE
- [ ] 3 SICUREZZA
- [ ] 4 TECNICO-ECONOMICI

Rev.	Data	Nome file	Descrizione	Redatto	Approvato	Verificato
D						
C	22/09/2022	E-P-1-09-C_p0-r1-v Stradella pedonale	Emissione a seguito di incontro del 19/09/22 con la S.A.	OP	NC	OP
B	09/09/2022		Emissione a seguito di incontro del 23/08/22 con la S.A.	NC	OP	OP
A	09/08/2022		Prima emissione	NC	OP	OP

Visti